Regione Autonoma della Valle d'Aosta
Région Autonome de la Vallée d'Aoste

CITTA' DI AOSTA
VILLE D'AOSTE

PIANO REGOLATORE GENERALE

Adeguato al P.T.P. ai sensi della l.r. 11/98
(Adeguato alle modifiche introdotte dalla D.R. con del. nr. 18/12 del 12/06/09
e con deliberazione nr.2179 del 05/10/2009 e successive modificazioni **)

VARIANTE NON SOSTANZIALE

(di cui al 1° comma let. b) dell'art. 14 della l.r.11/98)

Cartografia prescrittiva

C2 - Elementi integrativi per l'attuazione del Centro Storico di Aosta

Foglio: 1.1 Scala: 1:1000

Ufficio Urbanistica - Comune di Aosta

Data: Agg. ottobre 2020	
Il Dirigente:	Il Sindaco:

Elaborazioni grafiche Ufficio Urbanistica - Cartografia numerica di impianto catastale

LEGENDA SIMBOLI

- Accesso carraio
- Accesso pedonale
- Accesso commerciale terziario
- Cortili e giardini di rilevante interesse
- Spazi di cortili e giardini di disegno architettonico significativo
- Altana/scala particolarmente significativa

LEGENDA TEMATISMI

- Collegamenti pedonali da mantenere (esistenti e/o da riabilitare)
- Nuove autorimesse sotterranee
- Fascia di rispetto delle mura romane (D.M. 2/10/64)
- AIU - Aree di intervento unitario
- Edifici E2 ed E4 - in demolizione
- Altri edifici
- Aree di particolare interesse di tipo F1
- Aree di particolare interesse di tipo F2
- Limite del centro storico di Aosta
- Sagoma limite delle nuove costruzioni
- Androne/passaggio coperto - Portico
- Facciate di pregio e caratterizzanti
- Facciate non inserite nel contesto
- Fronti edificati non commerciali
- Rives del centro storico

** modificazioni introdotte dopo approvazione PRG:

- modificazioni introdotte con variante approvata con deliberazione di C.C. nr. 67 del 25/10/2011
- modificazioni introdotte con variante approvata con deliberazione di C.C. nr. 59 del 23/09/2014
- modificazioni introdotte con variante approvata con deliberazione di C.C. nr. 15 del 23/03/2015
- modificazioni introdotte con variante approvata con deliberazione di C.C. nr. 129 del 26/10/2016

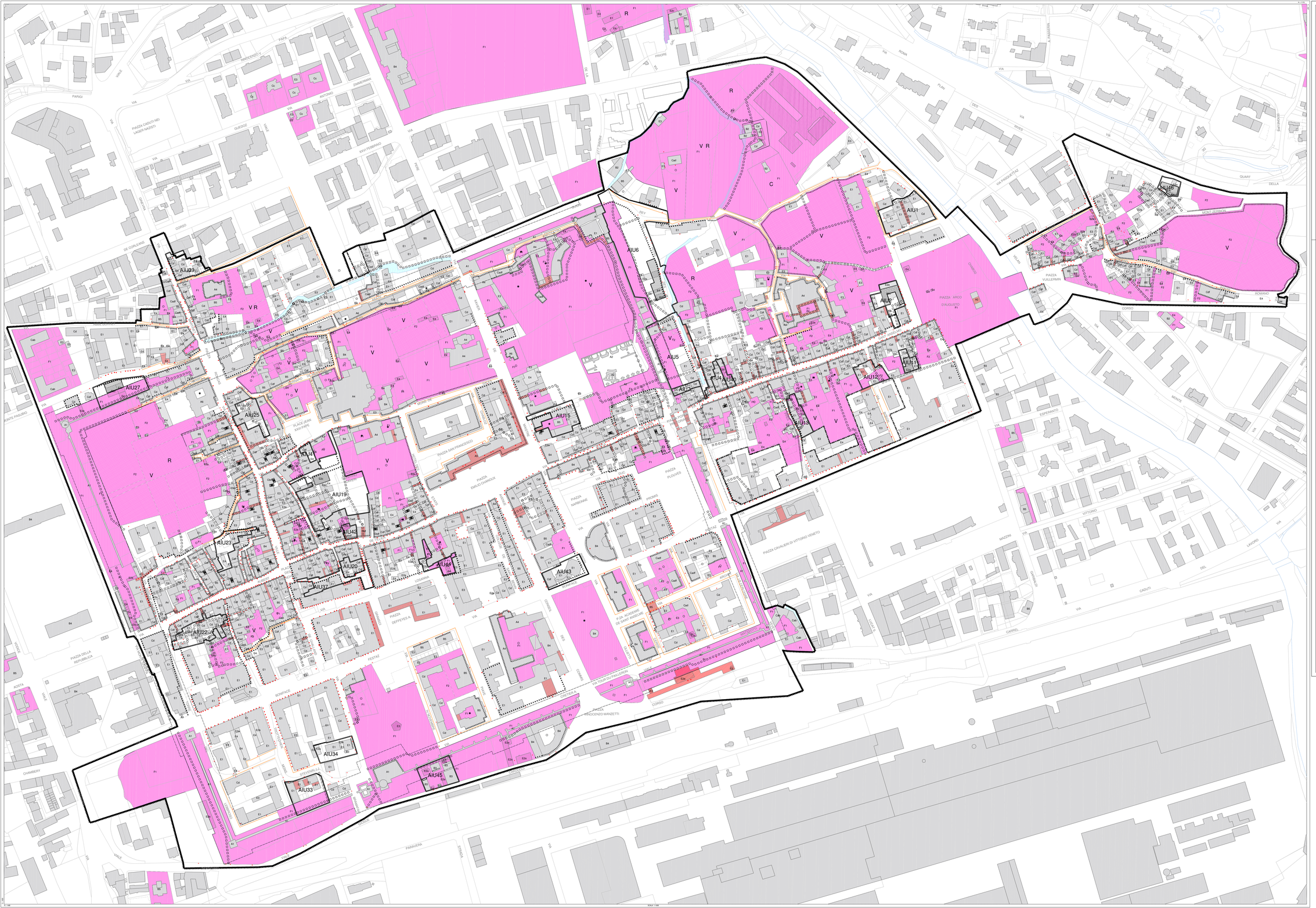

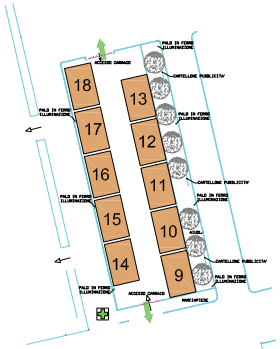

Mercato del LUNEDI'

n. 16 Imprenditori agricoli
n. 7 Settore alimentare (da 1 a 7)
n. 11 Settore non alimentare (da 8 a 18)

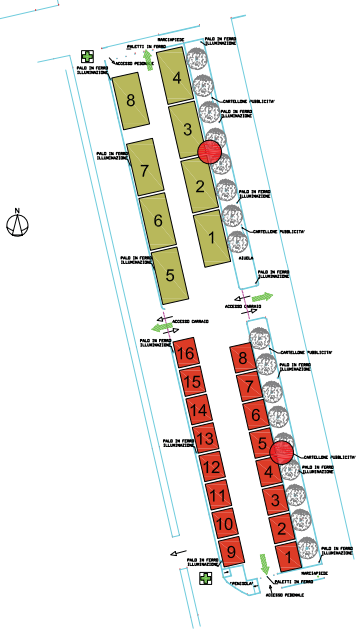

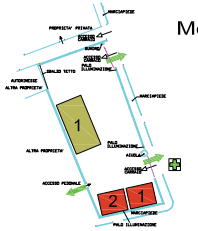

Mercato del MERCOLEDI'

n. 2 Imprenditori agricoli
n. 1 Settore alimentare

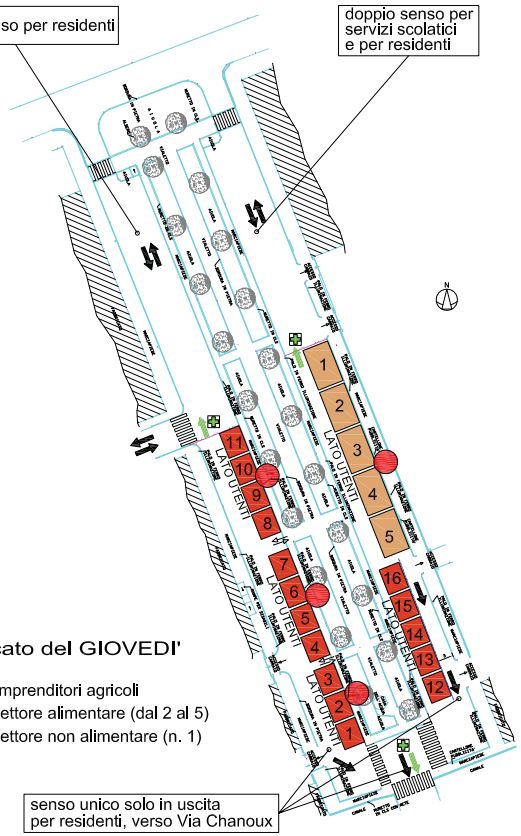

Mercato del GIOVEDI'

n. 16 Imprenditori agricoli
n. 4 Settore alimentare (dal 2 al 5)
n. 1 Settore non alimentare (n. 1)

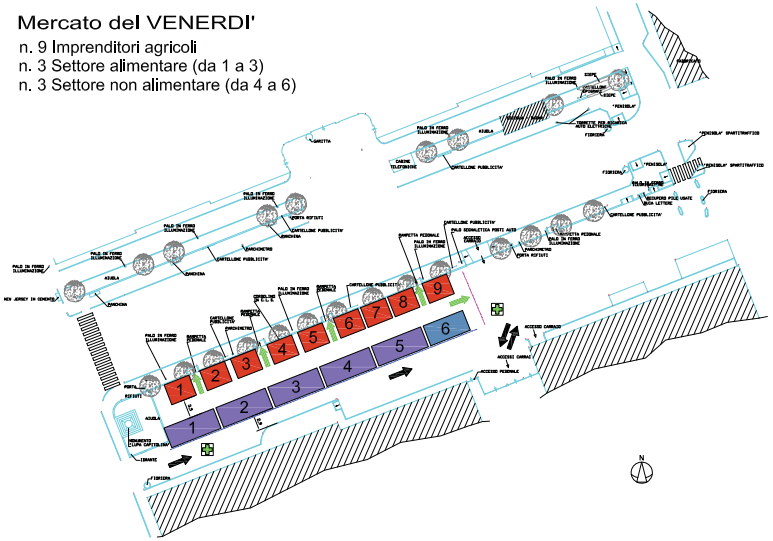

Mercato del VENERDI'

n. 9 Imprenditori agricoli
n. 3 Settore alimentare (da 1 a 3)
n. 3 Settore non alimentare (da 4 a 6)

Simbologia

- Colonnina alimentazione elettrica
- Transennatura completa con divieto di accesso veicolare
- Delimitazione traffico
- Senso di marcia traffico veicolare
- Punto attestazione soccorsi
- Percorso di esodo in piano
- Percorso di esodo in salita
- Via di esodo in discesa

Tipologia dimensionale dei posteggi

- Posteggio 5 x 4 m (20 m²)
- Posteggio 4 x 8 m (32 m²)
- Posteggio 5 x 6,4 m (32 m²)
- Posteggio 4 x 10 m (40 m²)
- Posteggio 5 x 8 m (40 m²)
- Posteggio 5 x 10 m (50 m²)
- Posteggio 5 x 12 m (60 m²)

Rev.	Data di emissione	Descrizione	Redazione	Approvazione Direzione tecnica
3	luglio 2022	Revisione n. 3		Ing. Piergiorgio VENTURELLA
2	maggio 2022	Revisione n. 2		Ing. Piergiorgio VENTURELLA
1	gennaio 2022	Revisione n. 1		Ing. Piergiorgio VENTURELLA
0	dicembre 2021	PRIMA EMISSIONE		Ing. Piergiorgio VENTURELLA

AMSA AMBIENTE SALUTE
AMSA TECH ENGINEERING TECHNOLOGY
AM.SA srl
www.am-sa.it Via Malherbes 14-11100 AOSTA
www.amsatech.it Via Cuorgnè 23b-10156 TORINO

ISO 9001 Quality Management FS 591942

Prog. n. 7078

COMUNE DI AOSTA

Scala 1: 500

Sistemazione aree mercatali
Schema generale Lunedì, Mercoledì, Giovedì, Venerdì

Tav. 01

N.B.: AM.SA. s.r.l. si riserva la proprieta' di questo disegno che non puo' essere realizzato, riprodotto o comunicato a terzi senza autorizzazione scritta.

Mercato del MARTEDI'

totale posteggi 143

Via Vevey
n. 4 Settore non alimentare (dal 1 al 4)

P.za Cavalieri Vittorio Veneto
n. 54 Settore non alimentare (dal 5 al 58)

Via Lucat
n. 8 Settore non alimentare (dal 59 al 66)

Via Mazzini
n. 8 Settore alimentare (dal 67 al 74)
n. 69 Settore non alimentare (dal 75 al 143)

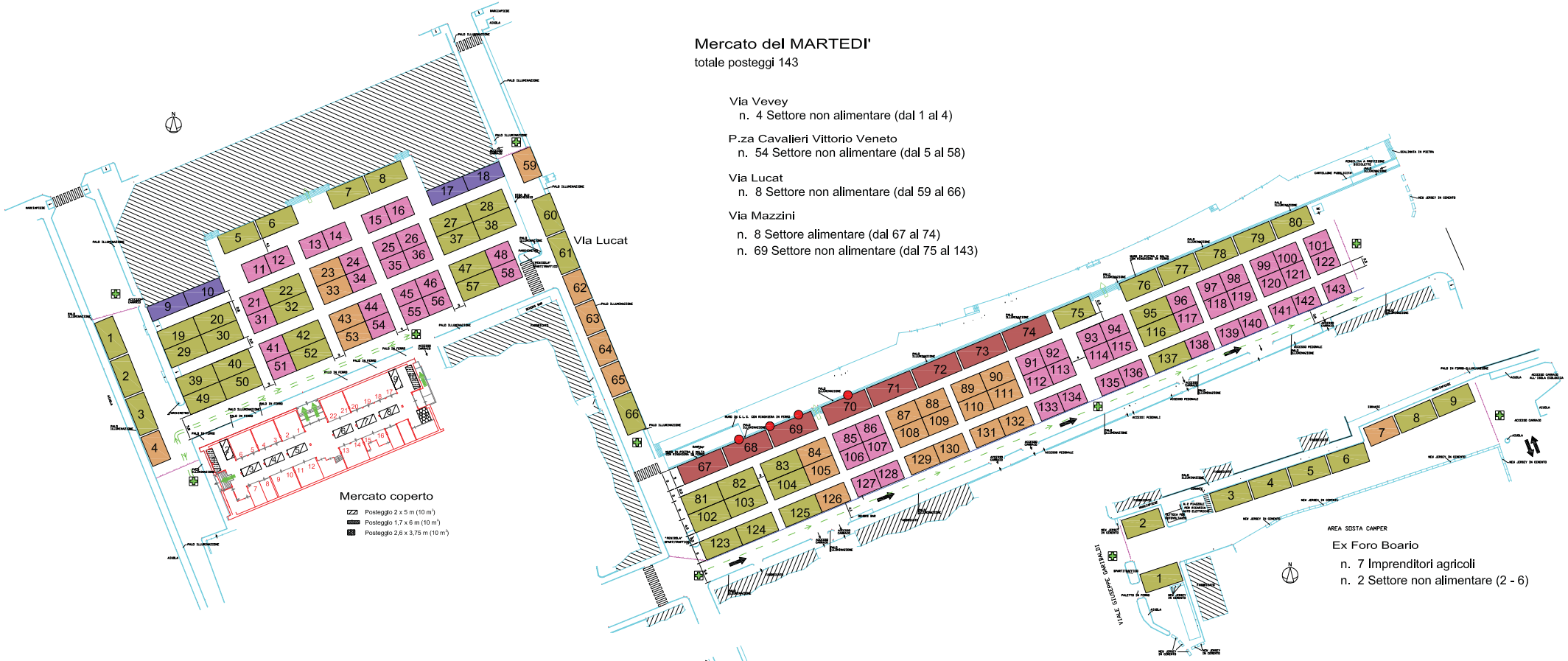

Simbologia

- Colonnina alimentazione elettrica
- Transennatura completa con divieto di accesso veicolare
- Delimitazione traffico
- Senso di marcia traffico veicolare
- Punto attestazione soccorsi
- Percorso di esodo in piano
- Percorso di esodo in salita
- Percorso di esodo in discesa

Tipologia dimensionale dei posteggi

- Posteggio 5 x 6,4 m (32 m²)
- Posteggio 4 x 10 m (40 m²)
- Posteggio 5 x 8 m (40 m²)
- Posteggio 5 x 10 m (50 m²)
- Posteggio 5 x 12 m (60 m²)

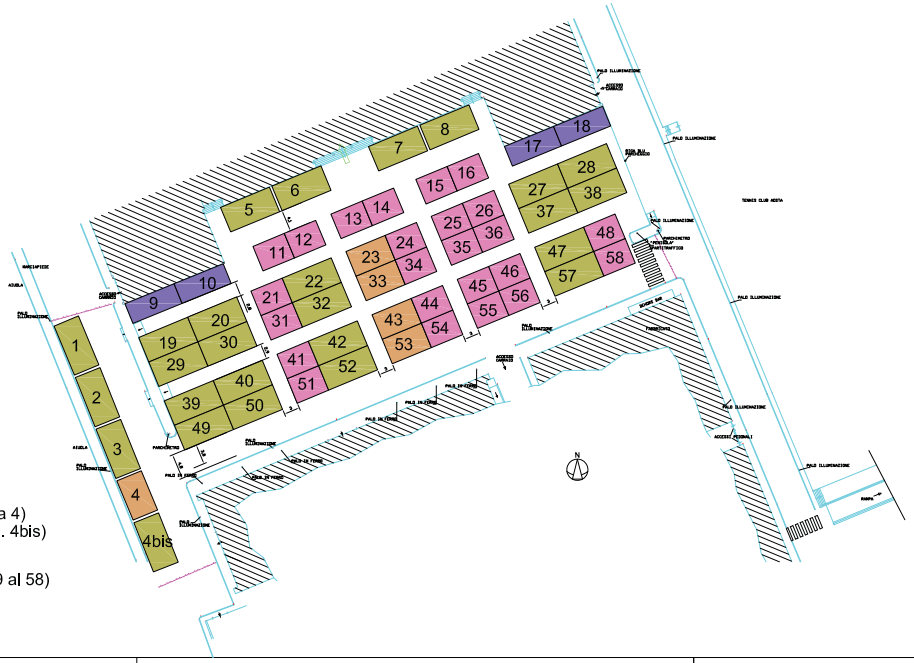

Mercato del SABATO

Via Vevey
n. 4 Settore non alimentare (da 1 a 4)
n. 1 Settore non alimentare (fiori n. 4bis)

P.za Cavalieri Vittorio Veneto
n. 50 Settore non alimentare (dal 9 al 58)
n. 4 Settore alimentare (dal 5 al 8)

Rev.	Data di emissione	Descrizione	Redazione	Approvazione Direzione tecnica
3	luglio 2022	Revisione n. 3		Ing. Piergiorgio VENTURELLA
2	maggio 2022	Revisione n. 2		Ing. Piergiorgio VENTURELLA
1	gennaio 2022	Revisione n. 1		Ing. Piergiorgio VENTURELLA
0	dicembre 2021	PRIMA EMISSIONE		Ing. Piergiorgio VENTURELLA

AMSA AMBIENTE SALUTE
AMSATECH ENGINEERING TECHNOLOGY
AM.SA srl
www.am-sa.it Via Malherbes 14–11100 AOSTA
www.amsatech.it Via Cuorgnè 23b–10156 TORINO

bsi ISO 9001 Quality Management FS 591942

Prog. n. 7078

COMUNE DI AOSTA

Scala 1: 500

Sistemazione aree mercatali
Schema generale Martedì, Sabato e mercato coperto

Tav. 02

N.B.: AM.SA. s.r.l. si riserva la proprieta' di questo disegno che non puo' essere realizzato, riprodotto o comunicato a terzi senza autorizzazione scritta.

Mercato di NATALE

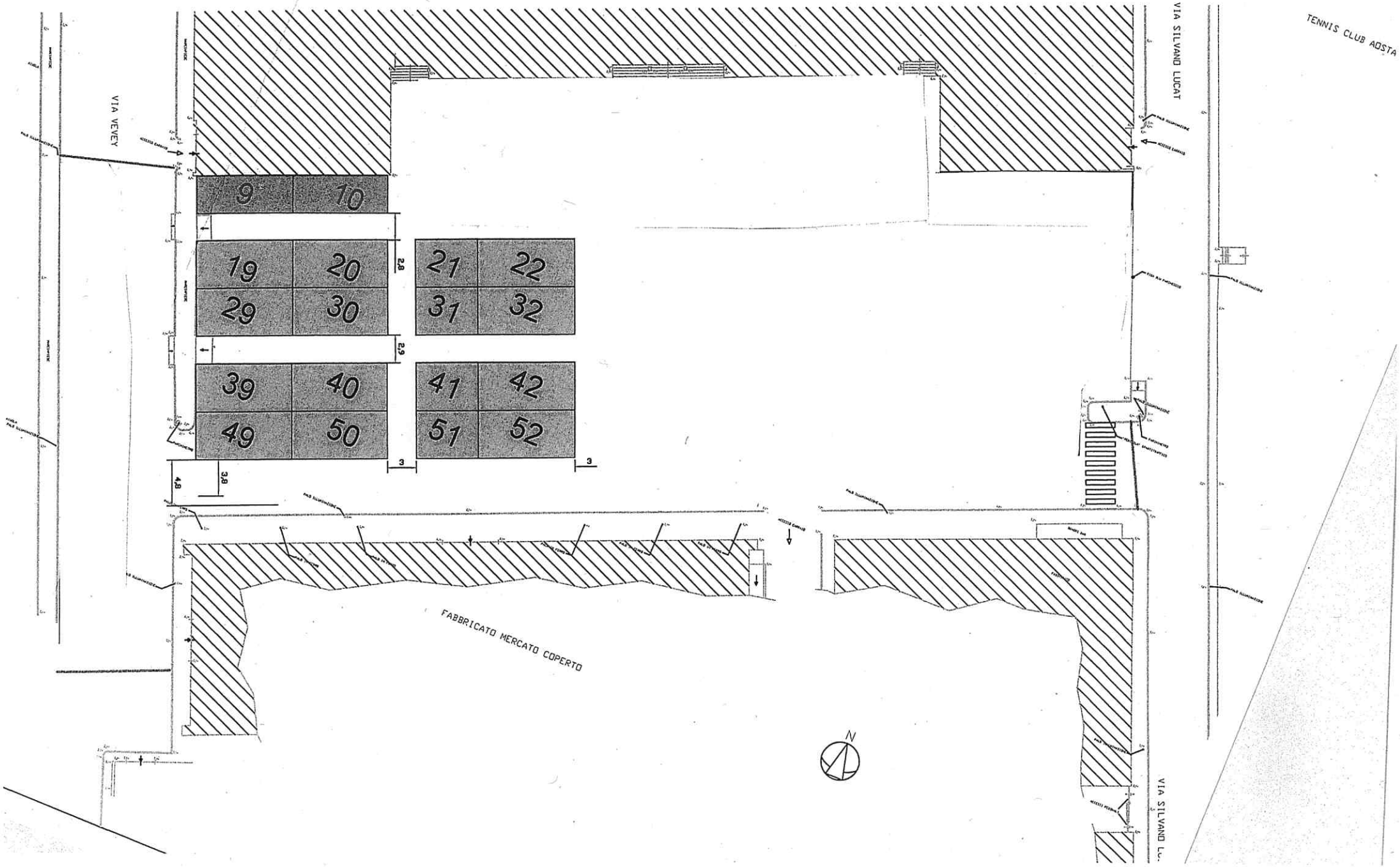
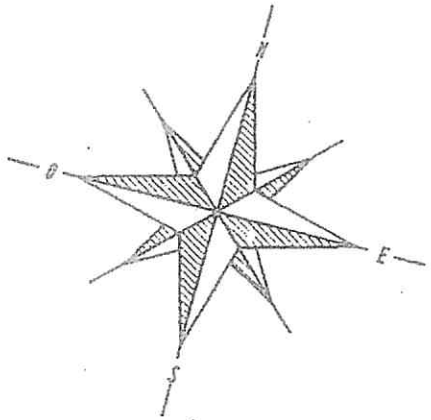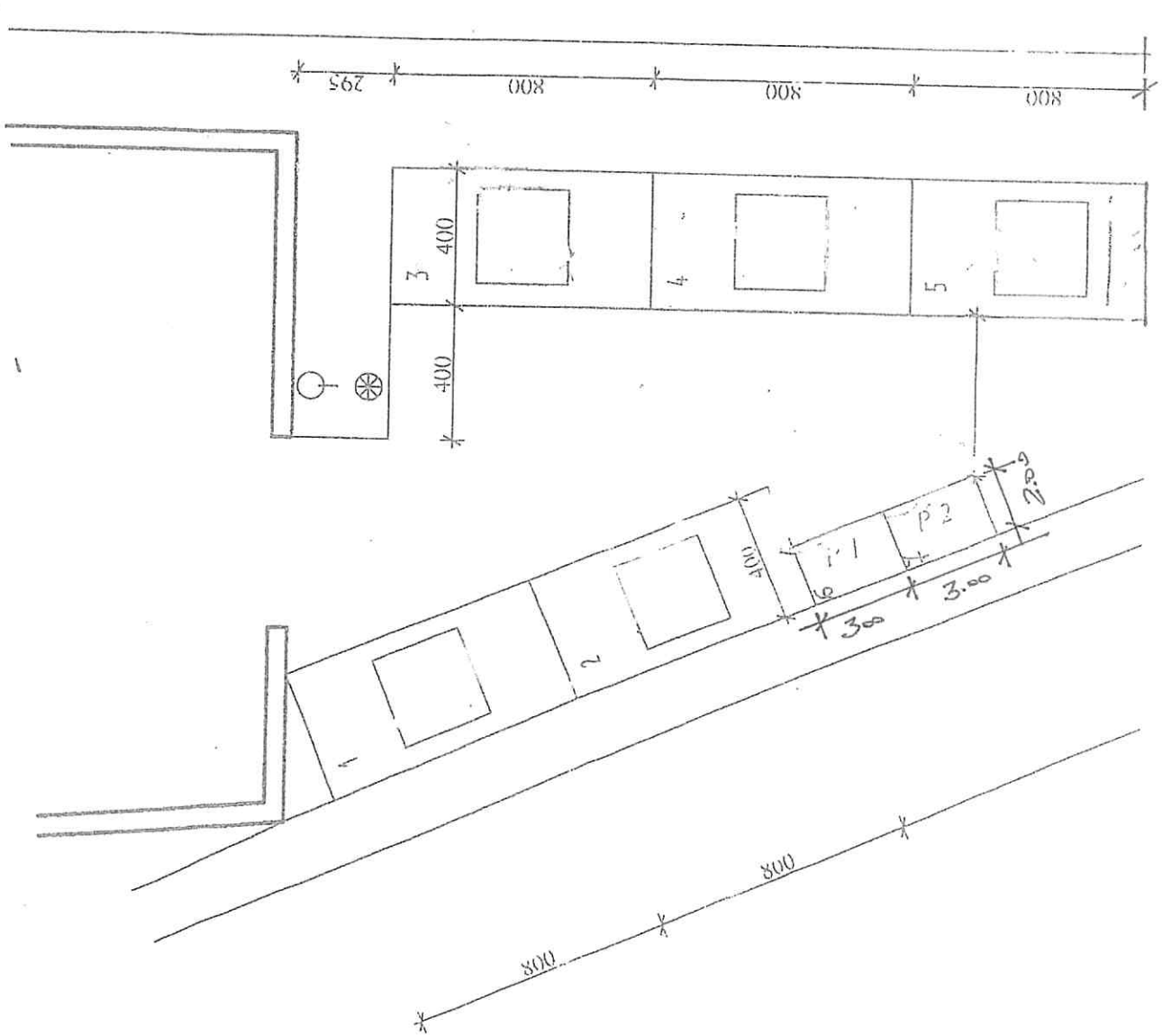
Mercato del CIMITERO