

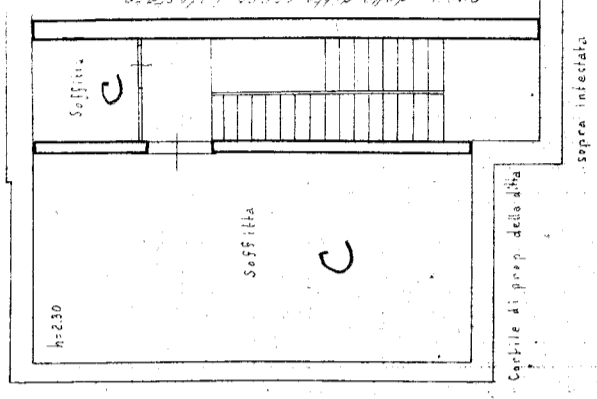
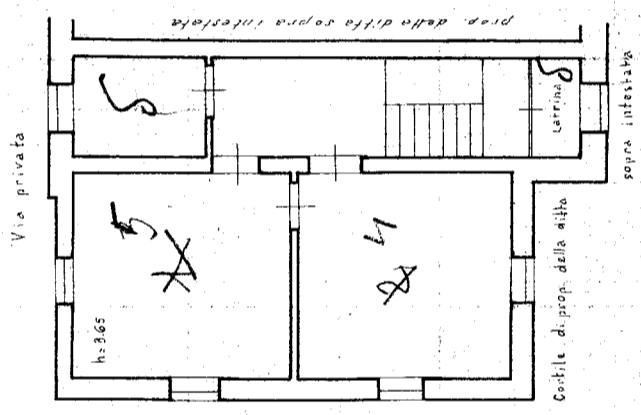
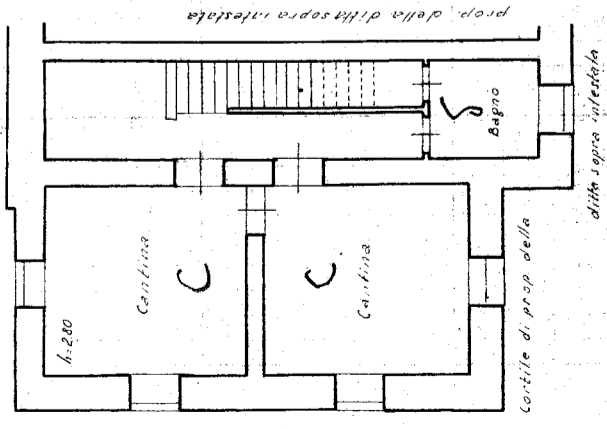
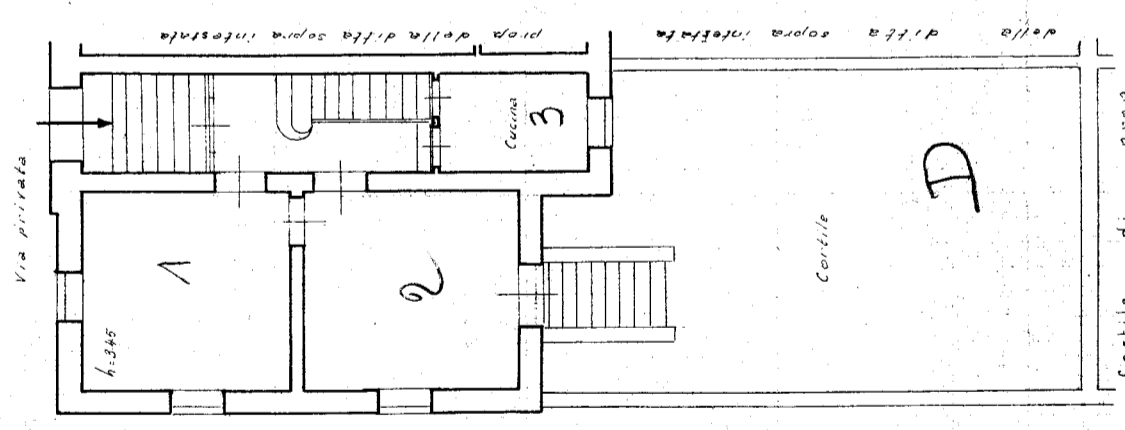
carta del catasto



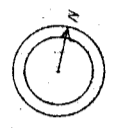
MINISTERO DELLE FINANZE  
DIREZIONE GENERALE DEL CATASTO E DEI SERVIZI TECNICI ERARIALI  
**ACCERTAMENTO GENERALE DELLA PROPRIETA' IMMOBILIARE URBANA**  
(R. DECRETO LEGGE 13 APRILE 1939 XVII N. 655)

Planimetria degli immobili urbani denunciati con la Scheda N° 402526  
Comune Aosta (Palazzina Impiegati)  
Via privata (Palazzina Impiegati)  
Ditta Societa' Anonima Nazionale "Cognac"  
con sede in Torino  
in Seguire cognome, nome, paterno del solo primo intestatario

ACCERTAMENTO GENERALE DELLA PROPRIETA' IMMOBILIARE URBANA  
(R.D.L. 13 aprile 1939-XVII, n. 652)  
COMUNE di AOSTA  
Tallonchio di riscontro DELLA SCHEDA NUMERO 402526  
AVVERTENZA: Il presente documento deve essere incollato e conservato in un fascicolo metrico (reproduzione in scala metrica) depositata con la presente denuncia con la prassi prescritta dall'articolo 7 del R. D. L. 13 aprile 1939-XVII, n. 652.



ORIENTAMENTO



SCALA in 1:100  
Compilate da:

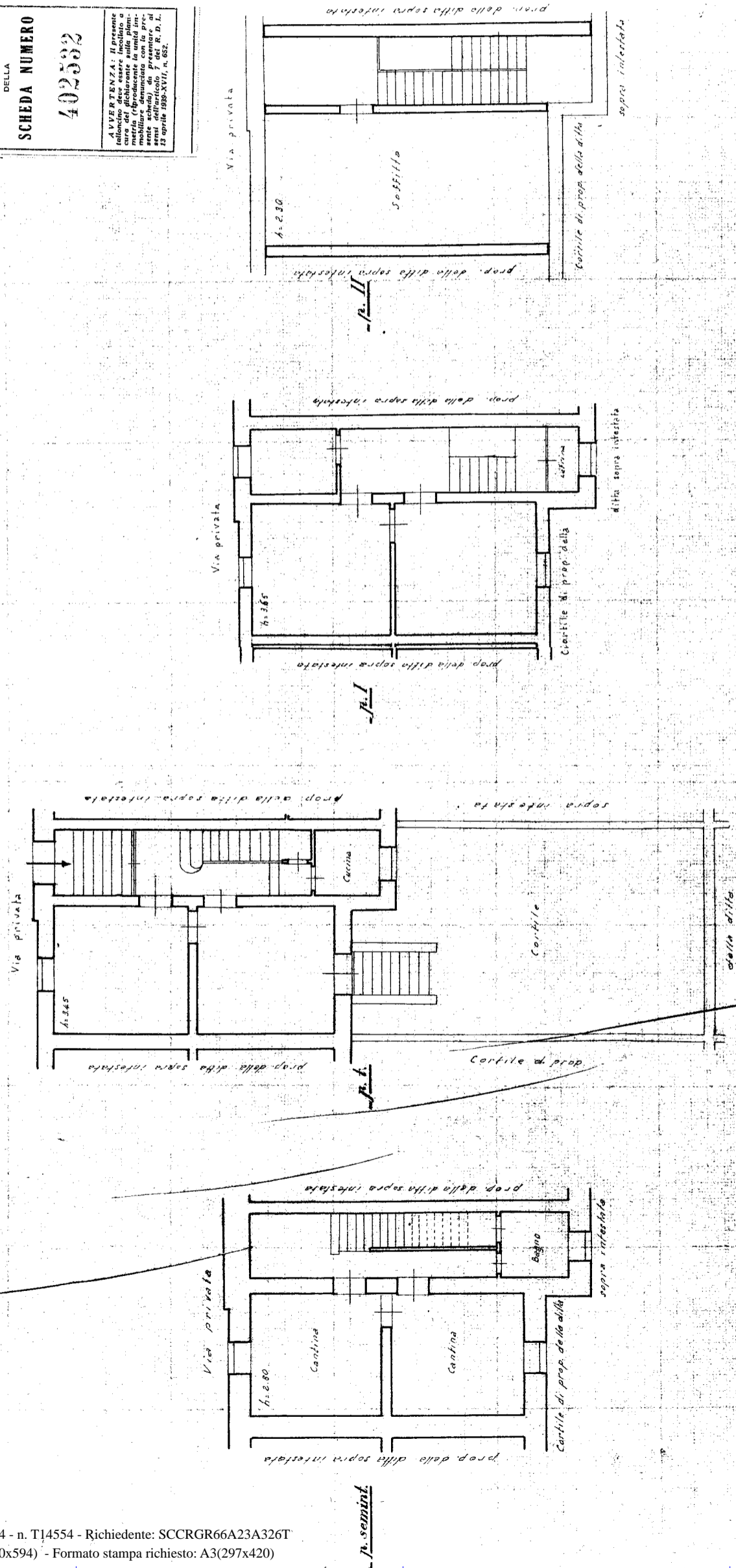
Ing. Giacomo Bazzani  
iscritto all'Albo degli Ingegneri della Provincia di FEZZARATTA  
Firma G. Bazzani  
Data

**MINISTERO DELLE FINANZE**  
DIREZIONE GENERALE DEL CATASTO E DEI SERVIZI TECNICI ERARIAI  
**ACCERTAMENTO GENERALE DELLA PROPRIETA' IMMOBILIARE URBANA**  
(R. DECRETO LEGGE 13 APRILE 1939-XVII N. 652)

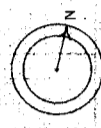
Planimetria degli immobili urbani denunciati con la Scheda N° 402532

Comune AOSTA  
Via privata (Palazzina Impiegati)  
Ditta Societa' Anonima Nazionale "Cognac"  
CASA N. 112, 113, 114  
in Signore cognome, nome, paterno del solo primo intestatario

ACCERTAMENTO GENERALE DELLA PROPRIETA' IMMOBILIARE URBANA (R.D.L. 13 aprile 1939-XVII, n. 652)  
di **COMUNE AOSTA**  
Talloncino di riscontro DELLA **SCHEDA NUMERO 402532**  
AVVERTENZA: Il presente talloncino deve essere incollato a metà del riquadro sulla planimetria, in modo che la planimetria denunciata con la presente scheda, sia presentata al presente ufficio, entro il termine fissato dal R. D. L. 13 aprile 1939-XVII, n. 652.



ORIENTAMENTO



SCALA di 1:100

Completata da:  
Ing. Gaetano De Zola  
Architetto, nome e cognome del tecnico  
Architetto all'Albo degli Ingegneri della Provincia di AOSTA  
Firma G. De Zola

Data 11/11/39

**Agenzia delle Entrate  
CATASTO FABBRICATI  
Ufficio Provinciale di  
Aosta**

Dichiarazione protocollo n. AO0017835 del 20/04/2018

Planimetria di u.i.u. in Comune di Aosta

Via Pollio Salimbeni

civ. 6

Identificativi Catastali:

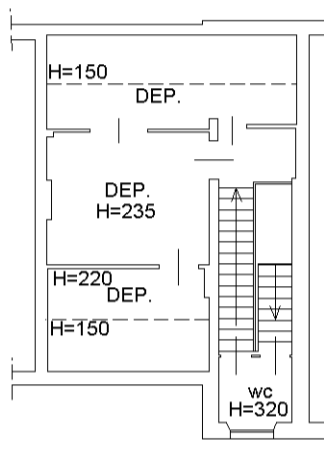
Sezione:  
Foglio: 33  
Particella: 139  
Subalterno: 9

Compilata da:  
Nato Pietro

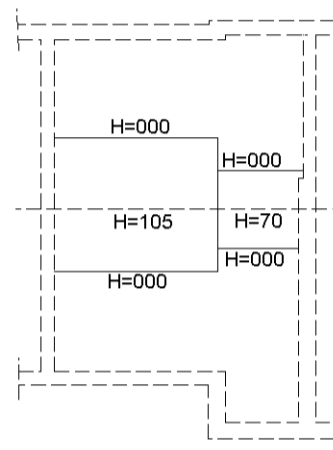
Iscritto all'albo:  
Geometra Dipendente Pubblico

Prov. N.

Scheda n. 1 Scala 1:200

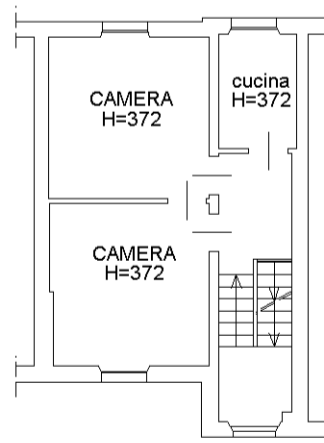


**PIANO SECONDO**



**PIANO TERZO**

VANO TECNICO  
NON ACCESSIBILE



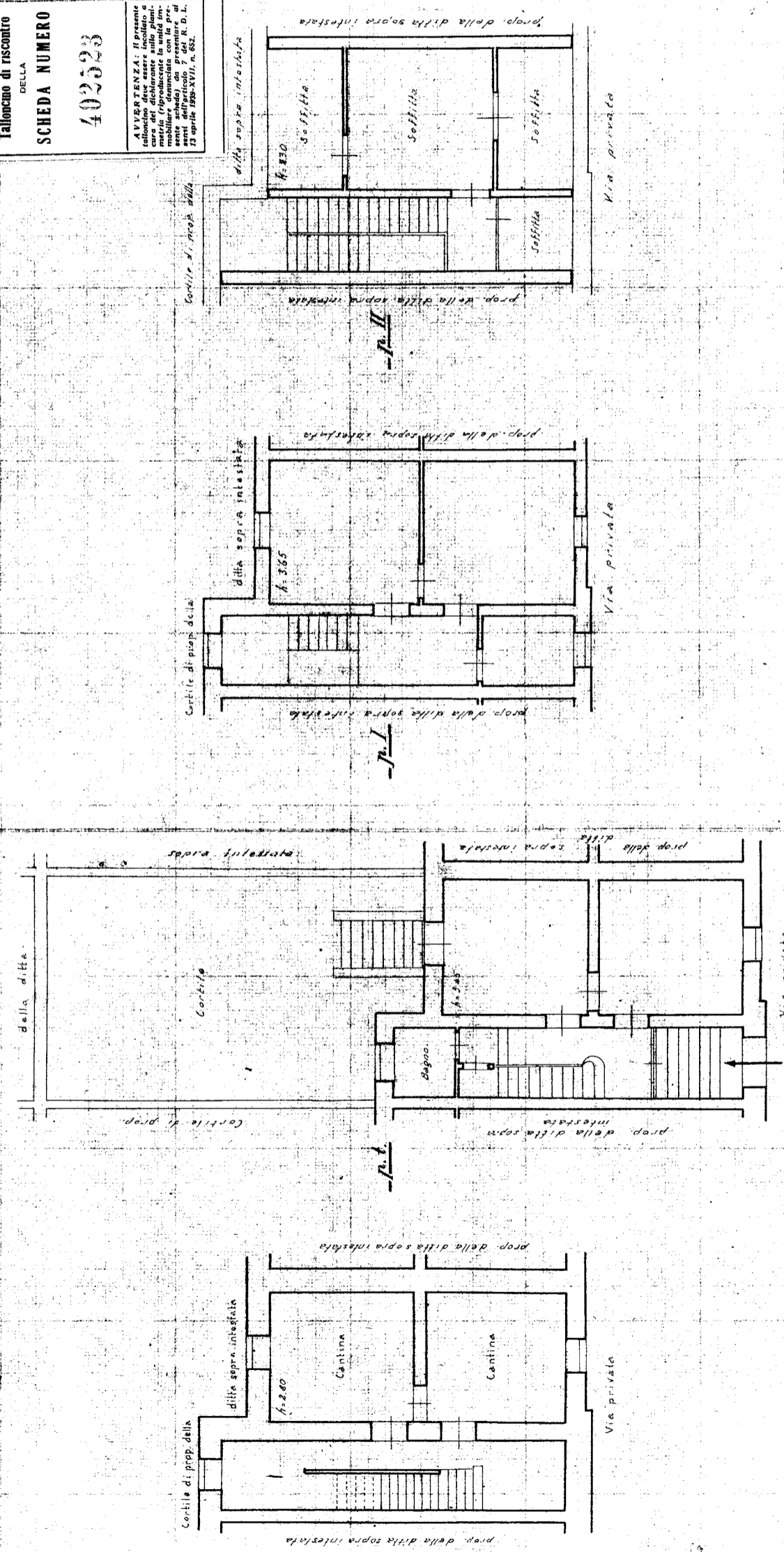
**PIANO PRIMO**



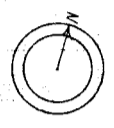
**MINISTERO DELLE FINANZE**  
DIREZIONE GENERALE DEL CATASTO E DEI SERVIZI TECNICI ERARIALI  
**ACCERTAMENTO GENERALE DELLA PROPRIETA' IMMOBILIARE URBANA**  
(R. DECRETO LEGGE 13 APRILE 1939, N. 1555)

**Planimetrie degli immobili urbani denunciati con la Scheda N° 402523**  
Comune Aosta  
Via privata (Piazzetta)  
Ditta Societa' Anonima Nazionale "Cognep"  
col sede in Torino  
in Signore legittimo, nome, paternita' del solo primo intestatario

ACCERTAMENTO GENERALE DELLA PROPRIETA' IMMOBILIARE URBANA (R. D. L. 13 aprile 1939-XVII, n. 1555)  
COMUNE di AOSTA  
Tallonchio di riscontro DELLA **SCHEDA NUMERO** 402523  
AVVERTENZA: Il presente tallonchio deve essere utilizzato in modo esclusivo per la planimetria (riprodurre la unita' immobiliare denunciata con la planimetria) e non per altri fini. Il presente tallonchio e' di proprieta' del Ministero delle Finanze e non puo' essere riprodotto senza il permesso scritto del Ministero delle Finanze. 13 aprile 1939-XVII, n. 1555.



ORIENTAMENTO



SCALA di 1:100

Completata da:

ing. Gaetano Bazzet  
(Titolo, nome e cognome del tecnico)

iscritto all'Albo degli ingegneri  
della Provincia di AOSTA

Firma Gaetano Bazzet

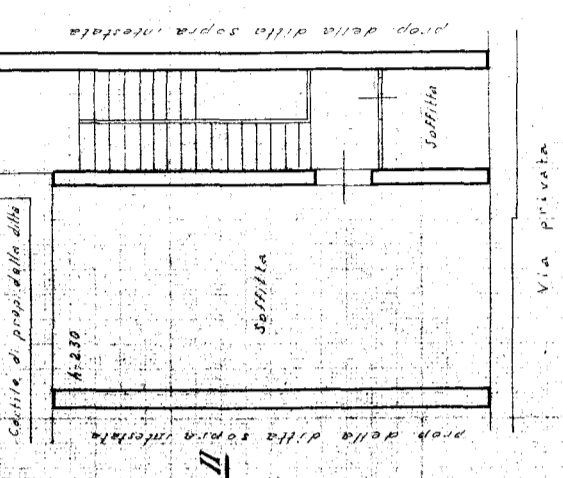
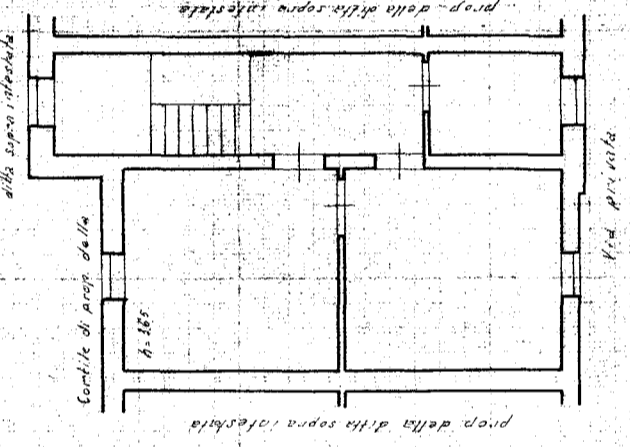
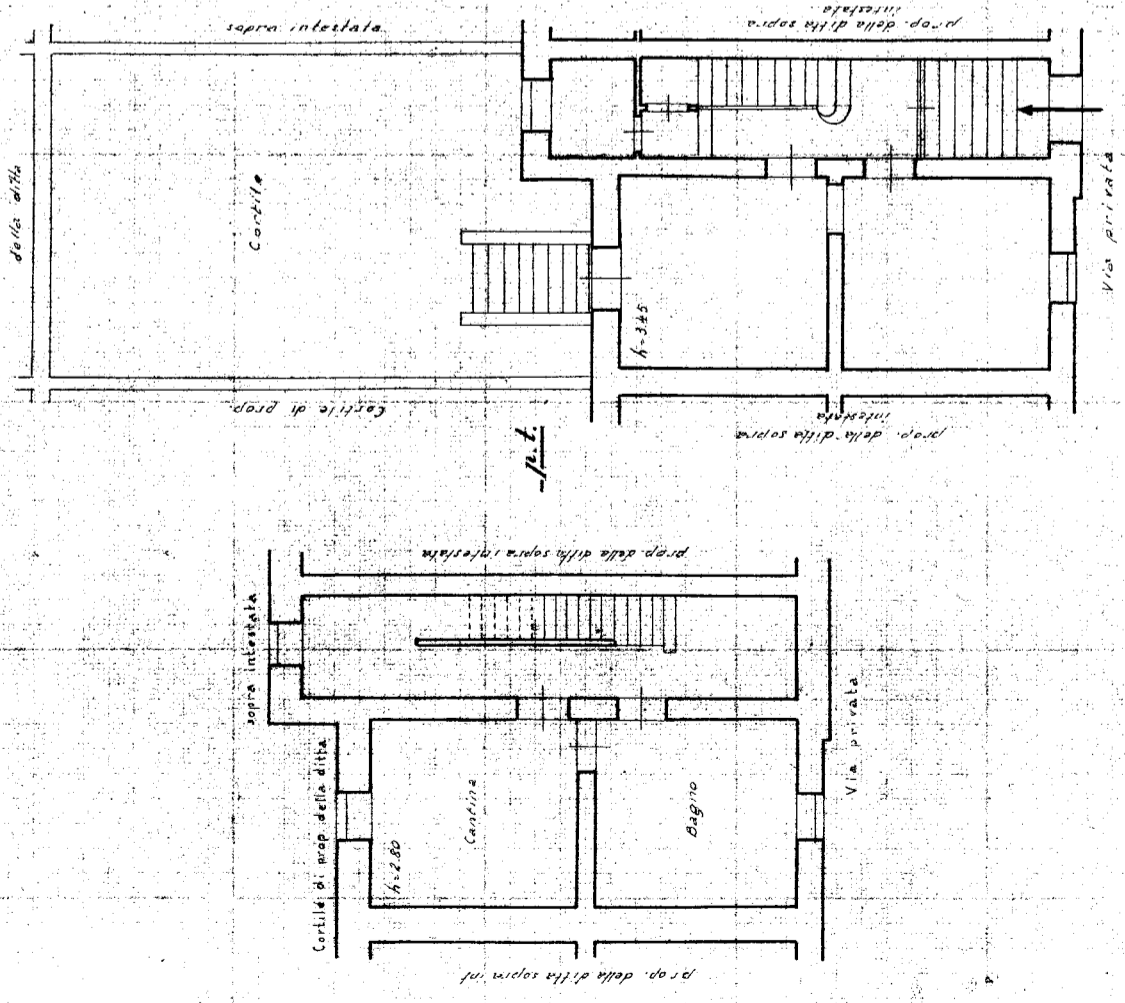
Data

P. semini

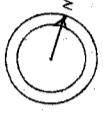
**MINISTERO DELLE FINANZE**  
**DIREZIONE GENERALE DEL CATASTO E DEI SERVIZI TECNICI ERARIALI**  
**ACCERTAMENTO GENERALE DELLA PROPRIETA' IMMOBILIARE URBANA**  
(R. DECRETO LEGGE 15 APRILE 1939 XIV N. 652)

**Planimetria degli immobili urbani denunciati con la Scheda N° 402524**  
**Comune Aosta** - Ditta "Societa' Anonima Nazionale 'Cogale'"  
**Via vicinale** (Palazzina Impiegati) - Sopra intestata  
Sede: Via S. Giacomo, n. 10 - Aosta

ACCERTAMENTO GENERALE DELLA PROPRIETA' IMMOBILIARE URBANA (R.D.L. 13 aprile 1939-XVII, n. 652)  
di **COMUNE AOSTA**  
Talloncino di riscontro DELLA SCHEDA NUMERO **402524**  
AVVERTENZA: Il presente talloncino deve essere compilato in cura del dichiarante sulla planimetria depositata in sede di denuncia, e deve essere denunciata con la presente scheda) da presentarsi, ai sensi dell'art. 10 del R.D.L. 13 aprile 1939-XVII, n. 652.



ORIENTAMENTO



SCALA di 1:100

Compilata da:

Ing. Gae Carlo Bazzani  
(Titolo, nome e cognome del tecnico)

Iscritto all'Albo degli Ingegneri della Provincia di AOSTA

Firma *[Signature]*

Data

MINISTERO DELLE FINANZE  
DIREZIONE GENERALE DEL CATASTO E DEI SERVIZI TECNICI ERARIAI

**ACCERTAMENTO GENERALE DELLA PROPRIETA' IMMOBILIARE URBANA**  
(R. DECRETO LEGGE 13 APRILE 1939-XVII N. 552)

Planimetria degli immobili urbani denunciati con la Scheda N° 402511

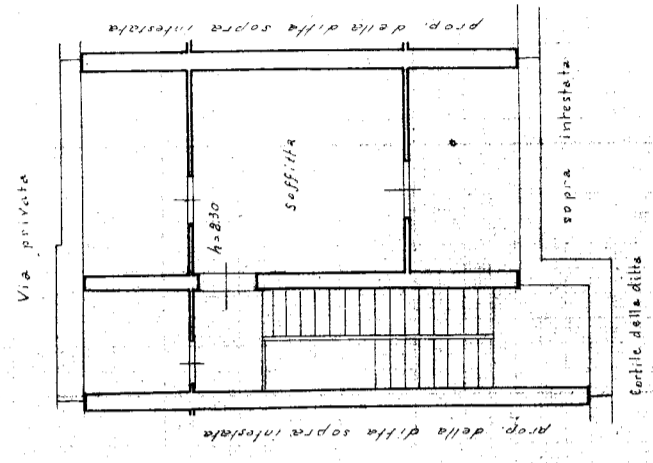
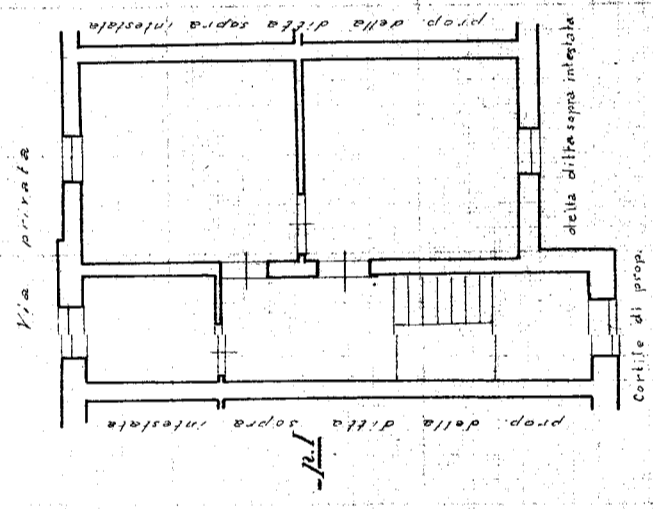
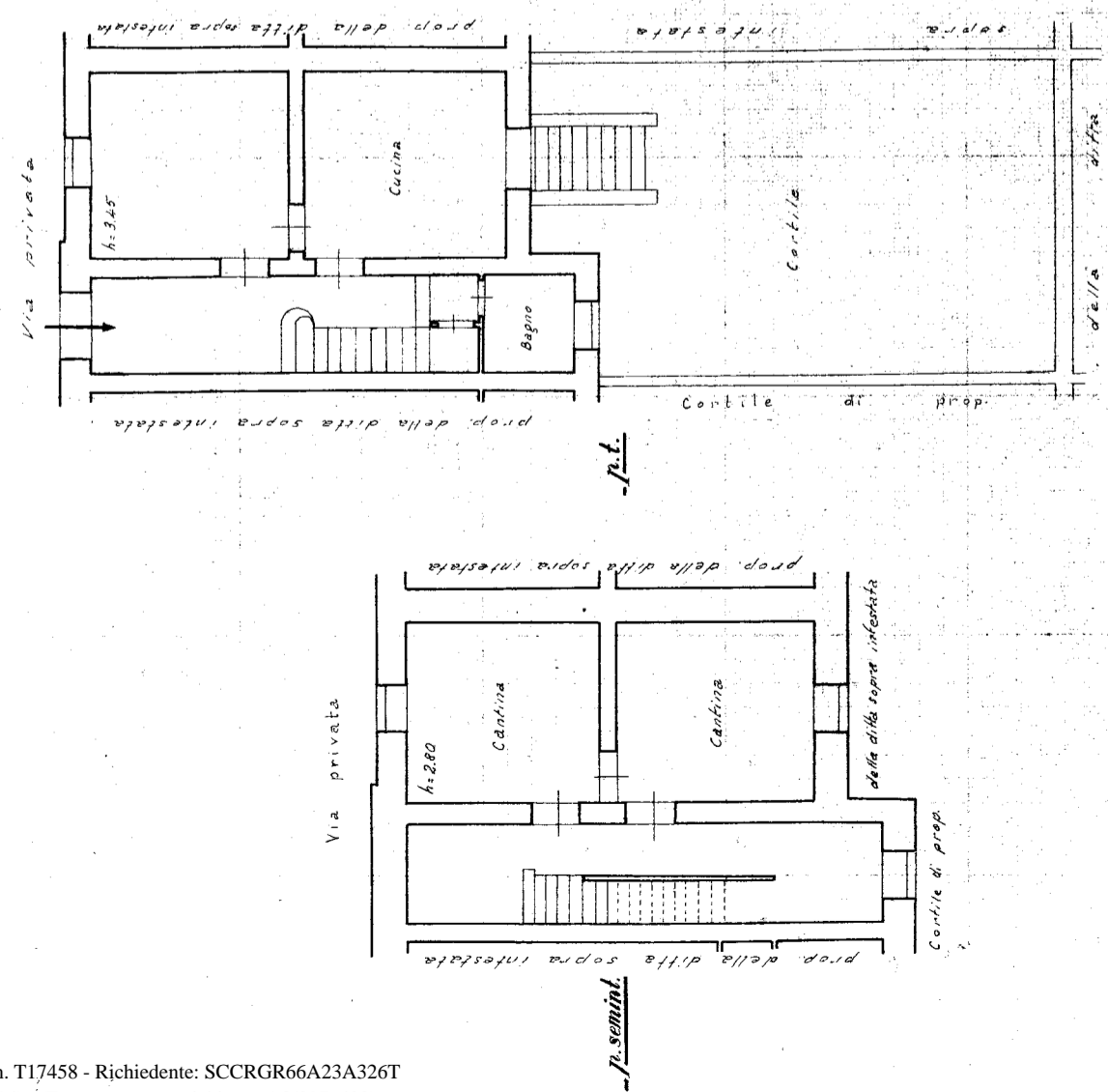
Comune Aosta (Suazzina Implegati)  
Via privata (Suazzina Implegati)  
Ditta Società Anonima Nazionale "Cogneis"  
Sua sede in Turin  
in Signore cognome, nome, paterno del solo primo intestatario

ACCERTAMENTO GENERALE DELLA PROPRIETA' IMMOBILIARE URBANA (R. D. L. 13 aprile 1939-XVII, n. 552)

COMUNE di AOSTA

Tallicchio di riscontro DELLA SCHEDA NUMERO 402511

**AVVERTENZA:** Il presente tallicchio deve essere compilato e sottoscritto sulla planimetria riprodottrice in scala immodificabile denunciata con la planimetria di cui è formato il presente atto dell'articolo 7 del R. D. L. 13 aprile 1939-XVII, n. 552.



ORIENTAMENTO



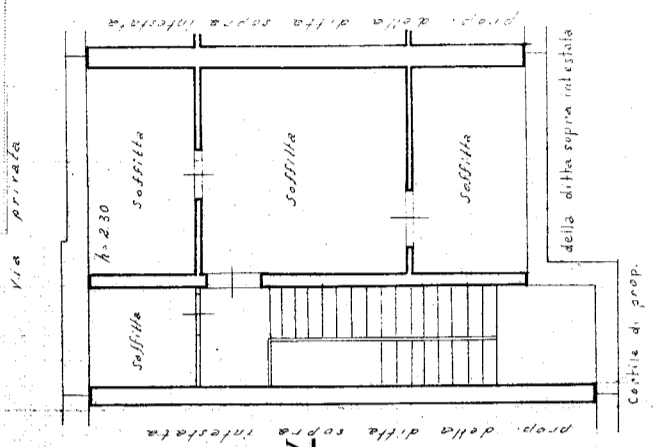
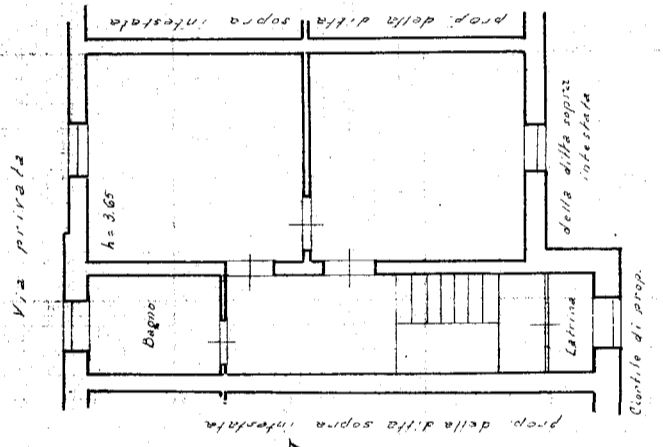
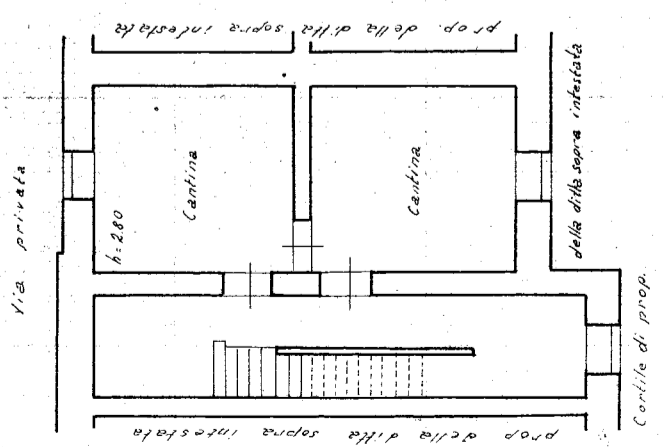
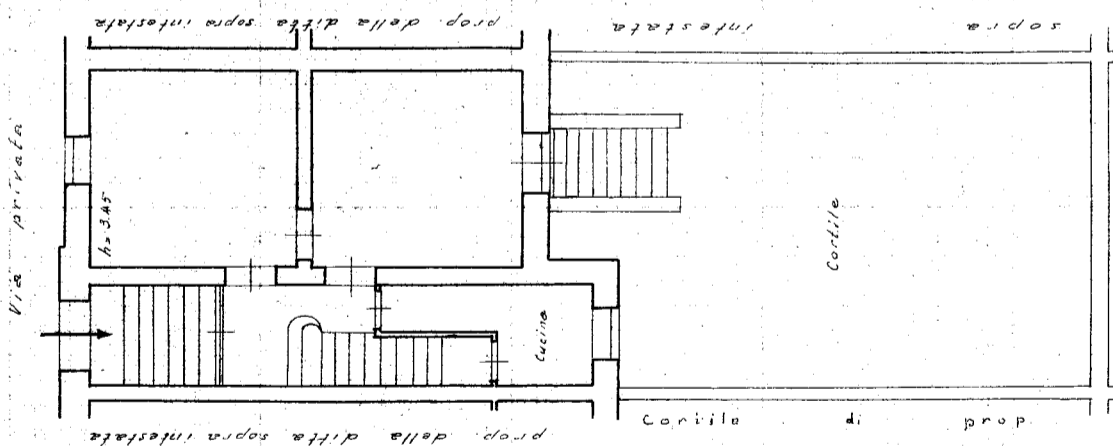
SCALA 1:100

Compilata da:  
Ing. Gaetano Bonnet  
(Foto, nome e cognome del tecnico)  
iscritto all'Albo degli Ingegneri  
della Provincia di AOSTA  
Firma *Gaetano Bonnet*  
Data 22/03/2024

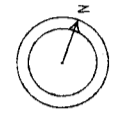
**MINISTERO DELLE FINANZE**  
DIREZIONE GENERALE DEL CATASTO E DEI SERVIZI TECNICI ERARIAI  
**ACCERTAMENTO GENERALE DELLA PROPRIETA' IMMOBILIARE URBANA**  
(R. DECRETO LEGGE 13 APRILE 1939-XVI N. 652)

Planimetria degli immobili urbani denunciati con la Scheda N° 402.513  
Comune Aosta  
Via privata (Palazzina Espigatti)  
Ditta Societa' Anonima Nazionale "Cogneys"  
semplice in T. 1939  
in Signore Eugenio, nome patetico del solo primo intestatario

ACCERTAMENTO GENERALE DELLA PROPRIETA' IMMOBILIARE URBANA (R.D.L. 13 aprile 1939-XVI, n. 652)  
COMUNE di AOSTA  
Talloncio di riscontro DELLA SCHEDA NUMERO 402513  
AVVERTENZA: Il presente documento, in cui sono riportate le planimetrie (riprodurre la unita im-



ORIENTAMENTO



SCALA di 1:100

Compilata da:

Ing. Gastone Bonet  
(titolo, nome e cognome del tecnico)

Iscritto all'Albo degli Ingegneri della Provincia di Ferrara

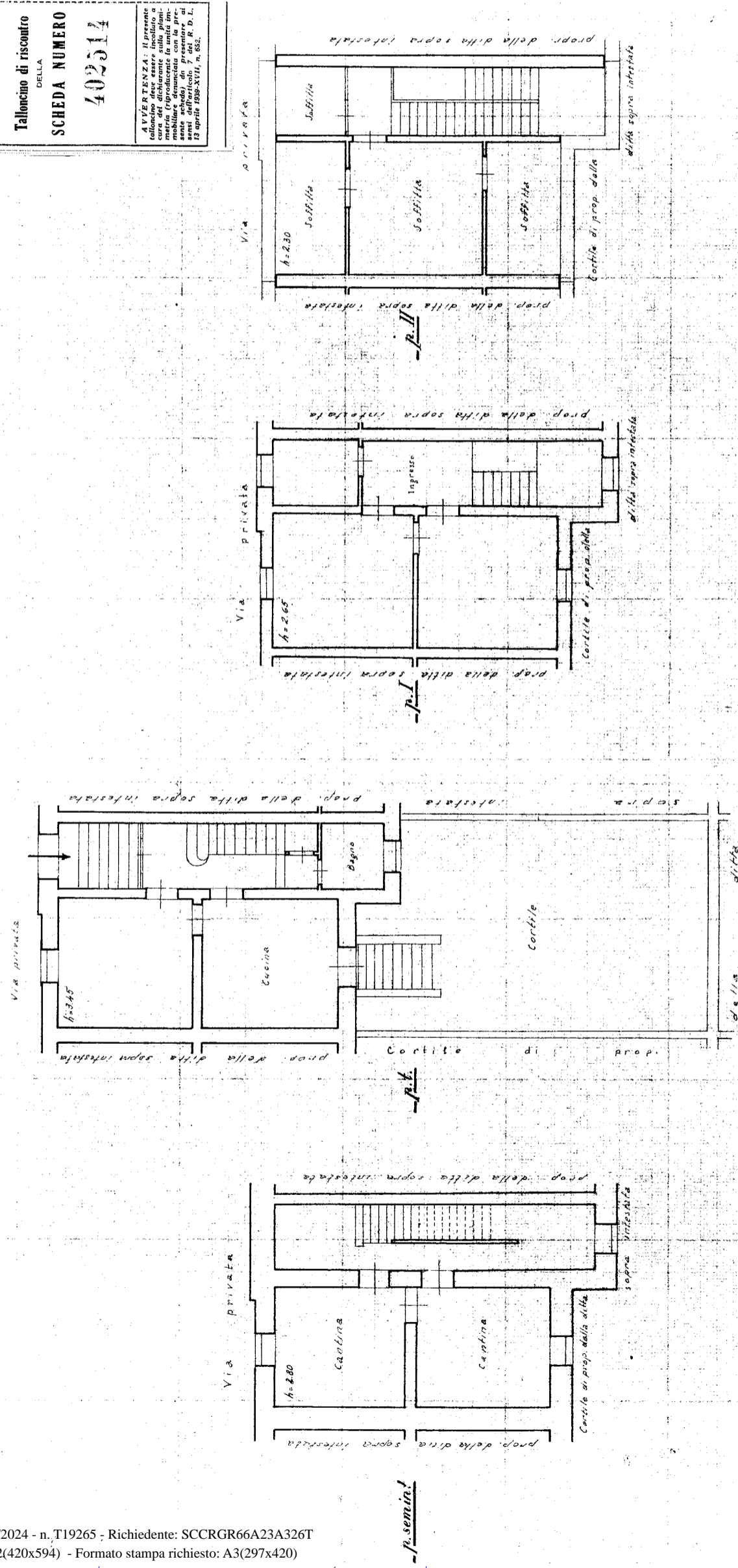
Firma Gastone Bonet

Data

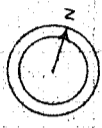
**MINISTERO DELLE FINANZE**  
DIREZIONE GENERALE DEL CATASTO E DEI SERVIZI TECNICI ERARIAI  
**ACCERTAMENTO GENERALE DELLA PROPRIETA' IMMOBILIARE URBANA**  
(R. DECRETO LEGGE 15 APRILE 1939 N. 1052)

Planimetria degli immobili urbani denunciati con la Scheda N° 402-514  
Comune Aosta  
Via privata (Palazzine Impiegati)  
Ditta "Societa' Anonima Desionale Cognesin"  
Via privata (Palazzine Impiegati) s.p.a. sede in Aosta

ACCERTAMENTO GENERALE DELLA PROPRIETA' IMMOBILIARE URBANA (R.D.L. 19 aprile 1939-XVI, n. 652)  
COMUNE di AOSTA  
Talloncio di riscontro DELLA SCHEDA NUMERO 402514  
AVVERTENZA: Il presente talloncio deve essere incollato a tutta pagina sulla planimetria (trascritta o autografa) e denunciata con la planimetria in presenza di un funzionario di pubblica amministrazione, ai sensi dell'art. 10, n. 13 aprile 1939-XVI, n. 652.



ORIENTAMENTO



SCALA di 1:100.

Completata da:

Ing. Gaetano Basso  
(Titolo, nome e cognome del tecnico)  
iscritto all'Albo degli Ingegneri  
della Provincia di Aosta  
Firma Gaetano Basso

Date

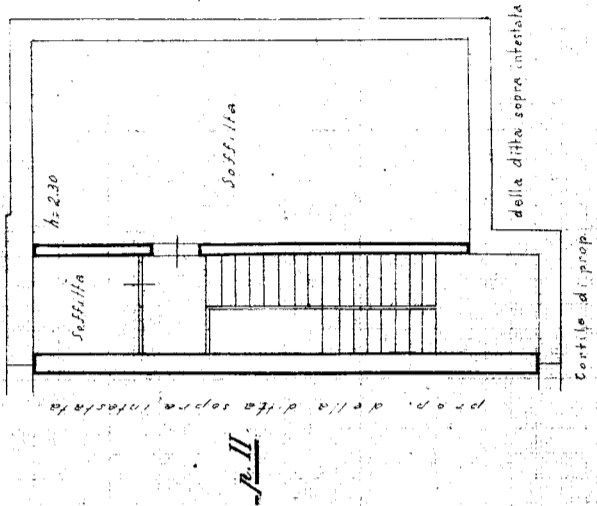
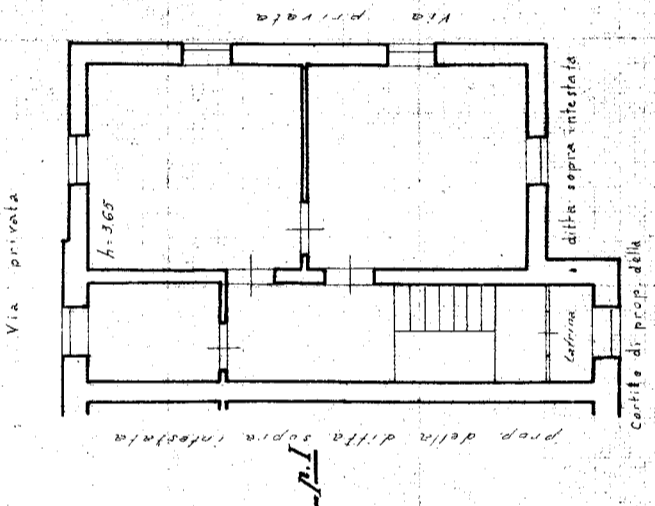
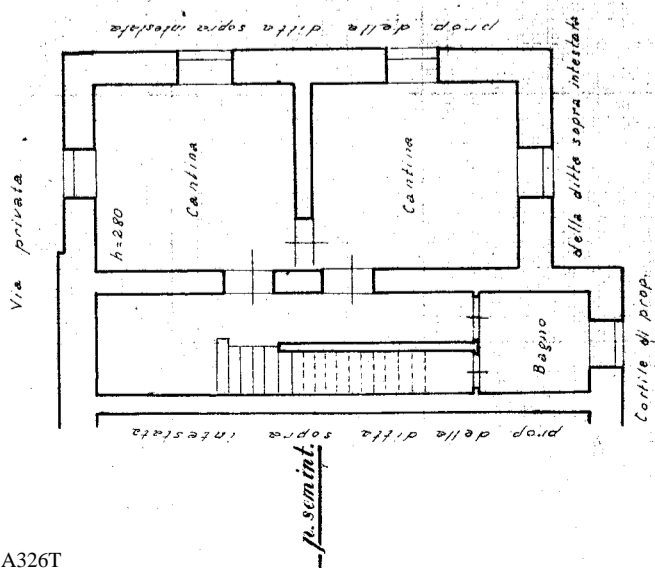
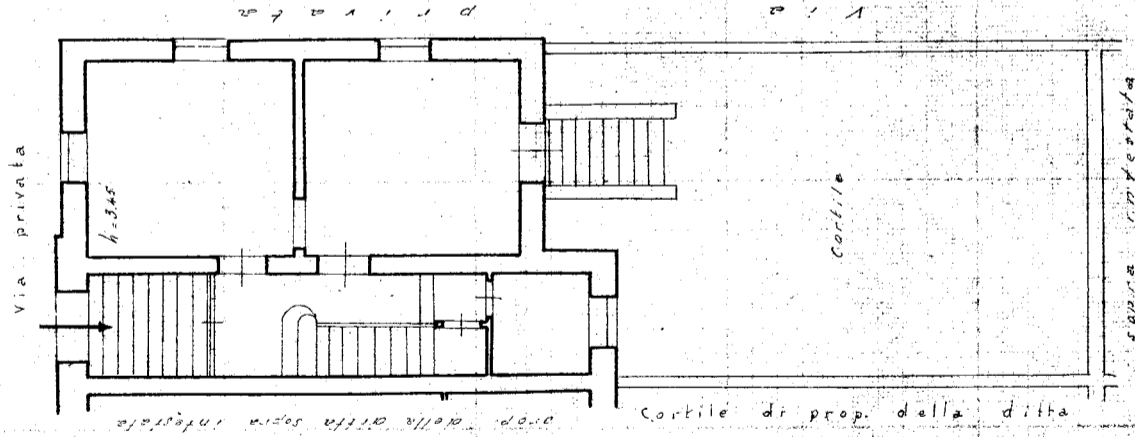


carta n. 1  
MINISTERO DELLE FINANZE  
DIREZIONE GENERALE DEL CATASTO E DEI SERVIZI TECNICI ERARIAI

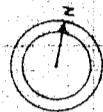
**ACCERTAMENTO GENERALE DELLA PROPRIETA' IMMOBILIARE URBANA**  
(R. DECRETO LEGGE 13 APRILE 1939-XVII, N. 652)

Planimetria degli immobili urbani denunciati con la Scheda N° 402.517  
Comune: Aosta  
Ditta "Societa' Anonima Nazionale 'Cognes'"  
Via privata (Palazzina Impiegati)  
con sede in Torino  
in Signore cognome, nome, paterno del solo primo intestatario

ACCERTAMENTO GENERALE DELLA PROPRIETA' IMMOBILIARE URBANA (R.D.L. 13 aprile 1939-XVII, n. 652)  
COMUNE di AOSTA  
Talloncino di riscontro DELLA SCHEDA NUMERO 402517  
AVVERTENZA: Il presente talloncino deve essere incollato al foglio di planimetria mobile denunciata con la presente scheda, da presentarsi al catasto entro il termine di cui all'art. 13 del R. D. L. 13 aprile 1939-XVII, n. 652.



ORIENTAMENTO



SCALA or 1:100

Compilata da:

Ing. Gaetano Bonnet

(Titolo, nome e cognome del Tecnico)

iscritto all'Albo degli Ingegneri

della Provincia di AOSTA

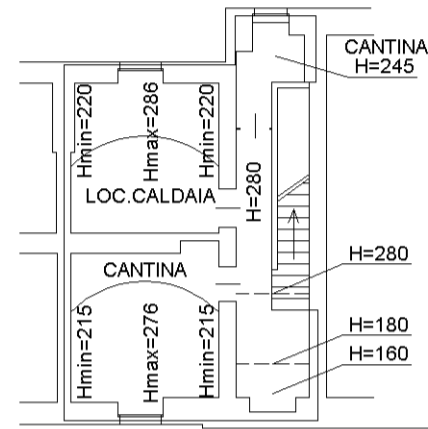
Firma: Gaetano Bonnet

Data:

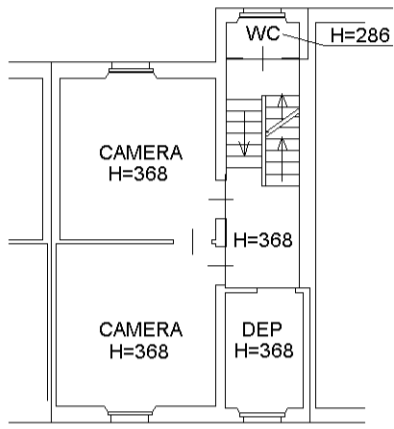
**Agenzia delle Entrate  
CATASTO FABBRICATI  
Ufficio Provinciale di  
Aosta**

Dichiarazione protocollo n. AO0053222 del 06/12/2023	
Comune di Aosta	
Via Verraz	civ. 12
Identificativi Catastali:	
Sezione:	Compilata da: Nato Pietro
Foglio: 33	Iscritto all'albo: Geometra Dipendente Pubblico
Particella: 141	Prov. N.
Subalterno: 10	

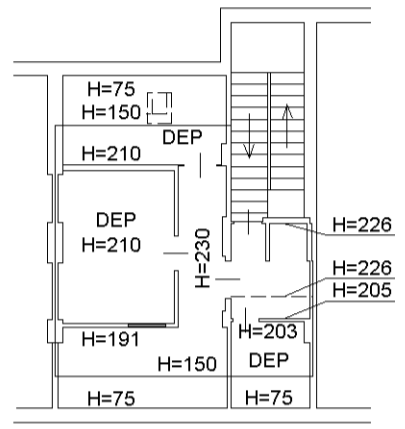
Planimetria
Scheda n. 1      Scala 1:200



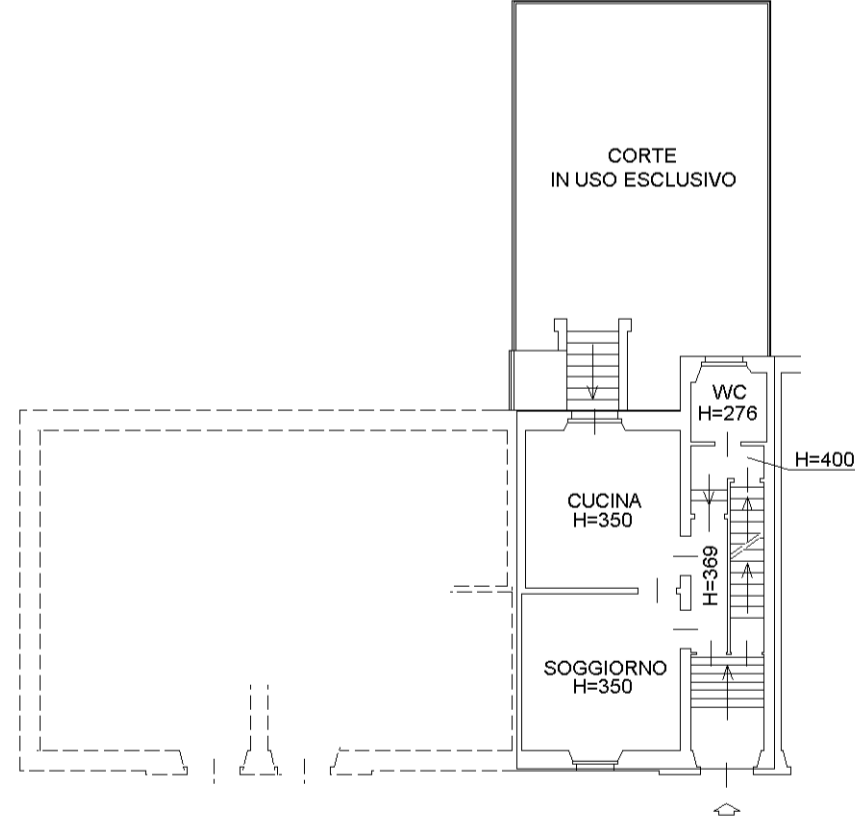
PIANO SEMINTERRATO



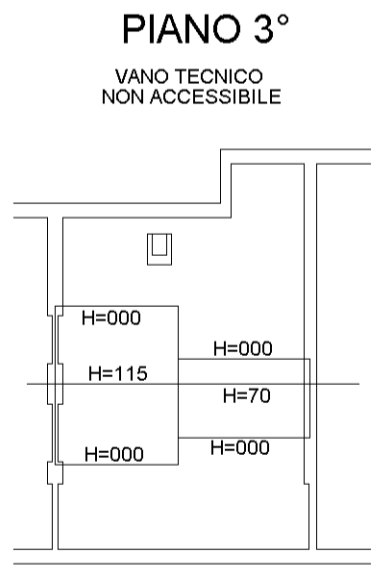
1° PIANO



2° PIANO



PIANO TERRENO



PIANO 3°



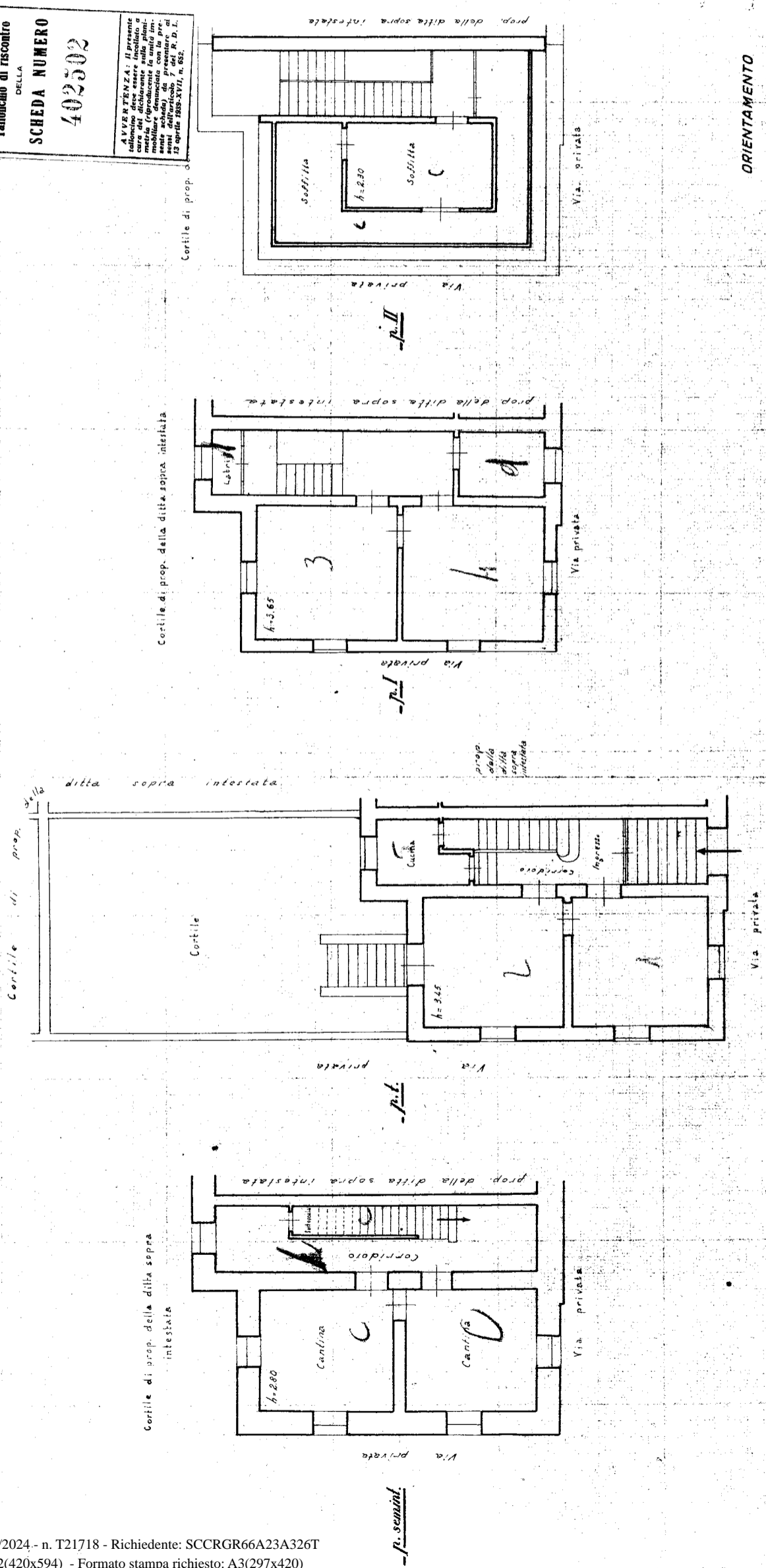
manu 01

Catasto dei Fabbricati - Situazione al 22/03/2024 - Comune di AOSTA(A326) - < Foglio 33 - Particella 141 - Subalterno 10 >  
VIA VERRAZ n. 12 Piano S1-T - 1-2 - 3

**MINISTERO DELLE FINANZE**  
DIREZIONE GENERALE DEL CATASTO E DEI SERVIZI TECNICI ERARIALI  
**ACCERTAMENTO GENERALE DELLA PROPRIETA' IMMOBILIARE URBANA**  
(R. DECRETO LEGGE 13 APRILE 1939-XVII, N. 652)

Planimetria degli immobili urbani denunciati con la Scheda N° 402502  
Comune AOSTA  
Via privata  
Ditta Societa' Azienda Nazionale "Cogneys"  
con sede in Torino  
in Signora cognome, nome, patenti del sop primo intestatario

ACERTAMENTO GENERALE DELLA PROPRIETA' IMMOBILIARE URBANA (R.D.L. 13 aprile 1939-XVII, n. 652)  
di COMUNE AOSTA  
Tallonino di riscontro DELLA SCHEDA NUMERO 402502  
AVVERTENZA: Il presente tallonino deve essere incollato e conservato unitamente alla planimetria (approvata o in corso di approvazione) e presentata ai sensi dell'art. 10 del R.D.L. 13 aprile 1939-XVII, n. 652.



SCALA 1:100

Completato da:

Gaetano Bazzani  
(Titolo, nome e cognome del tecnico)  
iscritto all'Albo degli Ingegneri della Provincia di AOSTA  
Data 3/3/43  
Firma Gaetano Bazzani

**MINISTERO DELLE FINANZE**  
 DIREZIONE GENERALE DEL CATASTO E DEI SERVIZI TECNICI ERARIAI  
**ACCERTAMENTO GENERALE DELLA PROPRIETA' IMMOBILIARE URBANA**  
 (R. DECRETO LEGGE 13 APRILE 1939/ART. 1652)

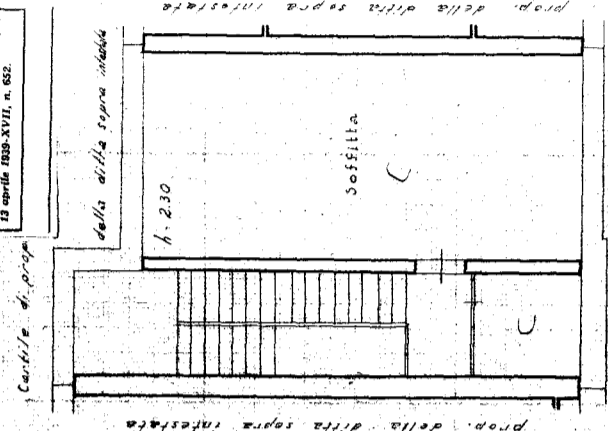
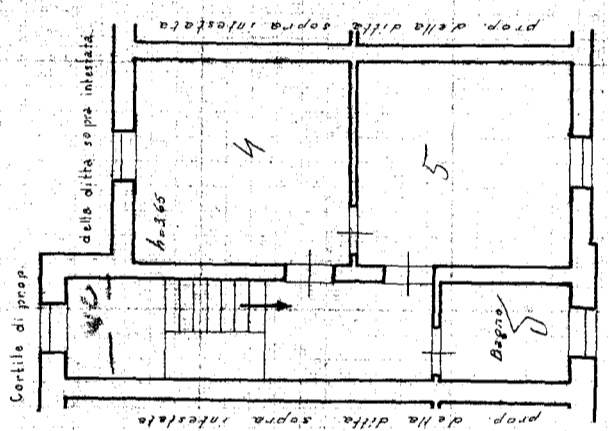
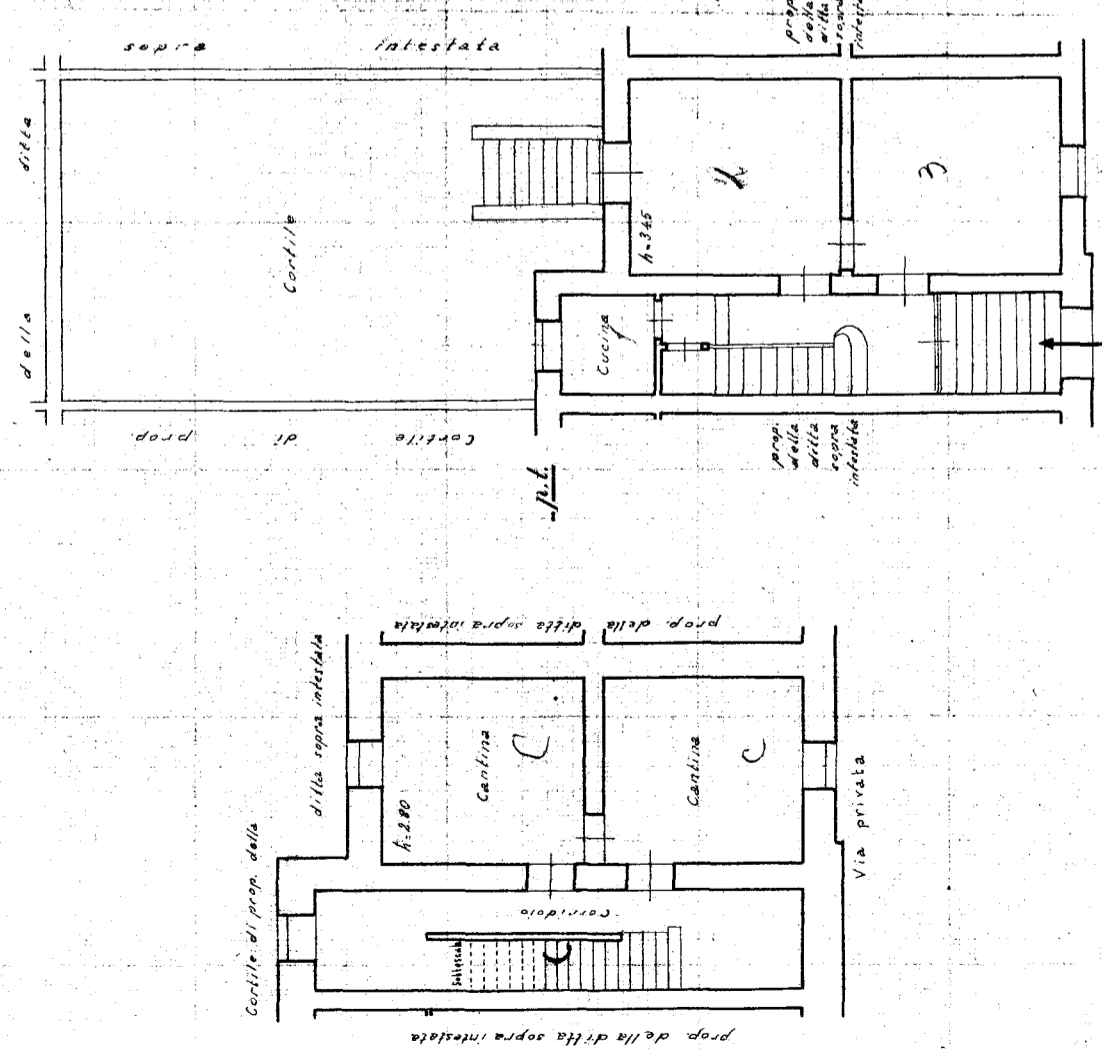
Planimetria degli immobili urbani denunciati con la Scheda N° 402503  
 Comune Aosta  
 Ditta Società Anonima Nazionale Cogezby  
 Via private 2 (Palazzina Impiegati)  
 con sede in Torino  
 in Segnore cognome, nome, paterno del suo primo intestatario

ACERTAMENTO GENERALE DELLA PROPRIETA' IMMOBILIARE URBANA  
 (R.D.L. 13 aprile 1939-XVII, n. 652)

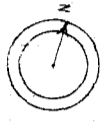
COMUNE di AOSTA

Talco di riscontro DELLA SCHEDA NUMERO 402503

**AVVERTENZA:** Il presente documento deve essere riprodotto e ristampato integralmente e in forma metrica (riproduzione in un'unità in metri) denunciata con la presente planimetria, con le parti e con gli elementi del R. D. L. 13 aprile 1939-XVII, n. 652.



ORIENTAMENTO



SCALA di 1:100.

Compilata da:

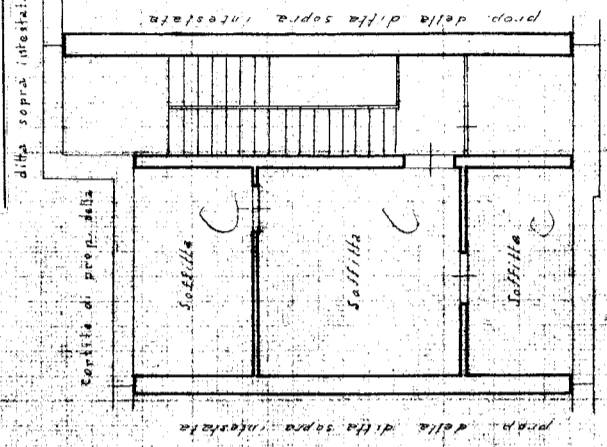
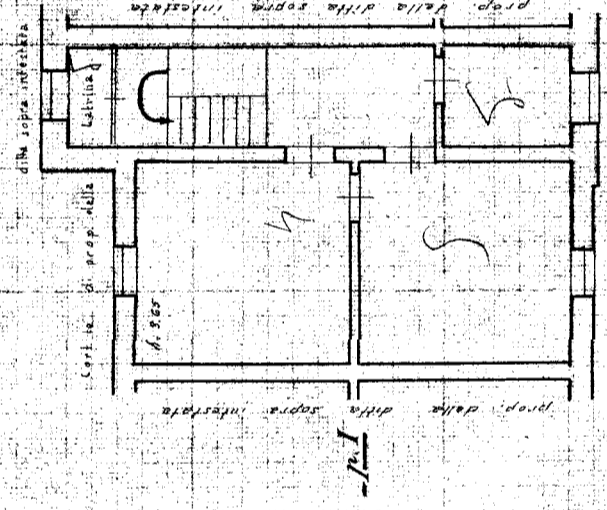
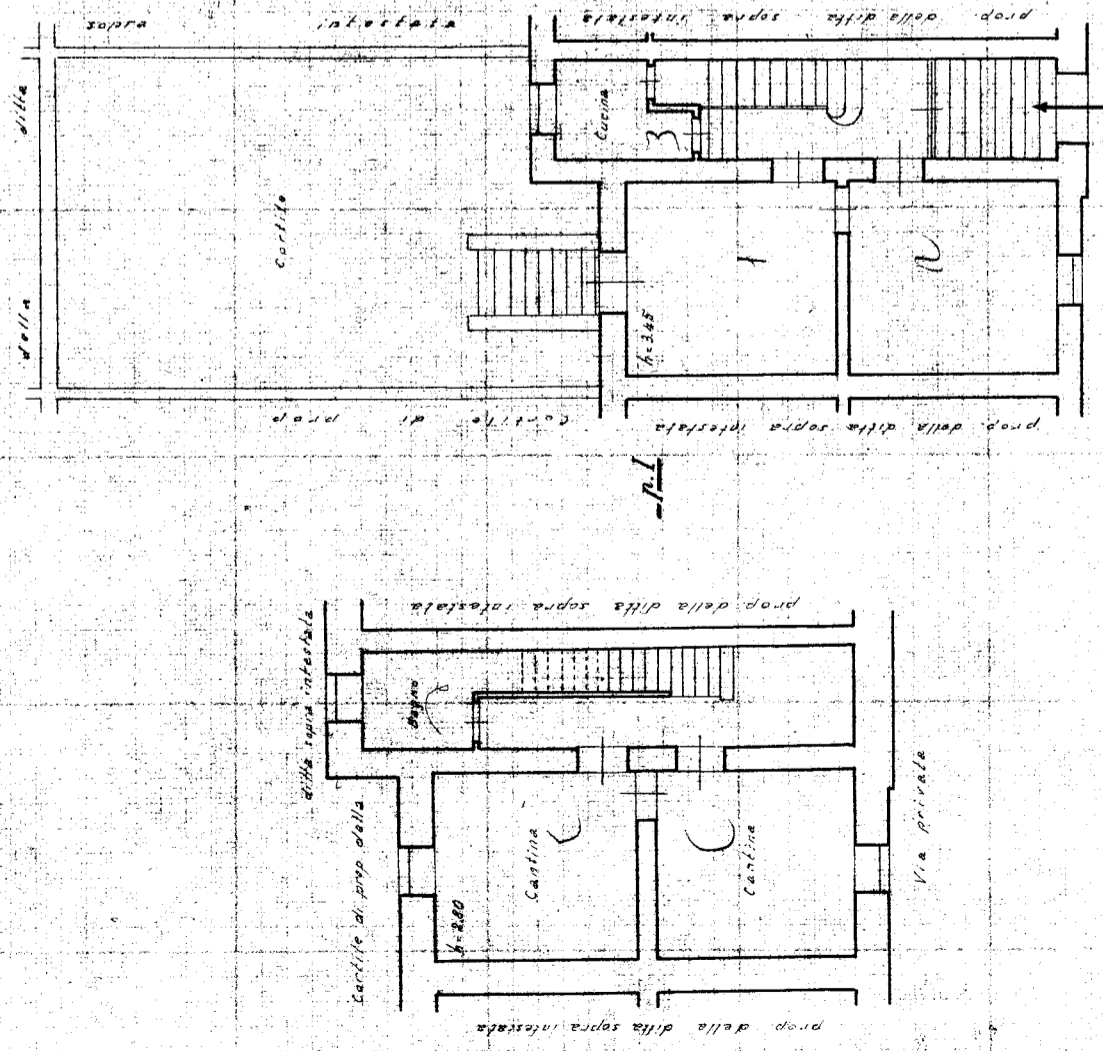
Ing. *Carlo G. ...*  
 (Titolo, nome e cognome del tecnico)  
 iscritto all'Albo degli Ingegneri  
 della Provincia di AOSTA  
 Firma *Carlo G. ...*

Data

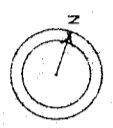
**MINISTERO DELLE FINANZE**  
DIREZIONE GENERALE DEL CATASTO E DEI SERVIZI TECNICI ERARIALI  
**ACCERTAMENTO GENERALE DELLA PROPRIETA' IMMOBILIARE URBANA**  
(R. DECRETO LEGGE 13 APRILE 1939, N. 1052)

Planimetria degli immobili urbani denunciati con la Scheda N° 402504  
Comune Aosta (Palazzina Regia)  
Via Principe Aosta (Palazzina Regia)  
Ditta Società Anonima Nazionale "Cogefin"  
Seguire cognome, nome e numero del cap. primo intestato

ACCERTAMENTO GENERALE DELLA PROPRIETA' IMMOBILIARE URBANA  
(R.D.L. 13 aprile 1939, n. 862)  
COMUNE  
di AOSTA  
Talloncio di riscontro DELLA  
SCHEDE NUMERO  
402504  
AVVERTENZA: Il presente documento, che costituisce parte integrante della planimetria (ripresentando la unita immobiliare), non ha valore di atto di trascrizione e non produce effetti di diritto. Il presente atto è stato depositato in data 13 aprile 1939, n. 862.



ORIENTAMENTO



SCALA n° 1:100

Compilata da:

Ing. Gaetano Bonalet  
(Titolo, nome e cognome del tecnico)

Iscritto all'Albo degli Ingegneri  
della Provincia di AOSTA

Firma Gaetano Bonalet

Data

MOTUARIUS  
P. Cap. N. 100

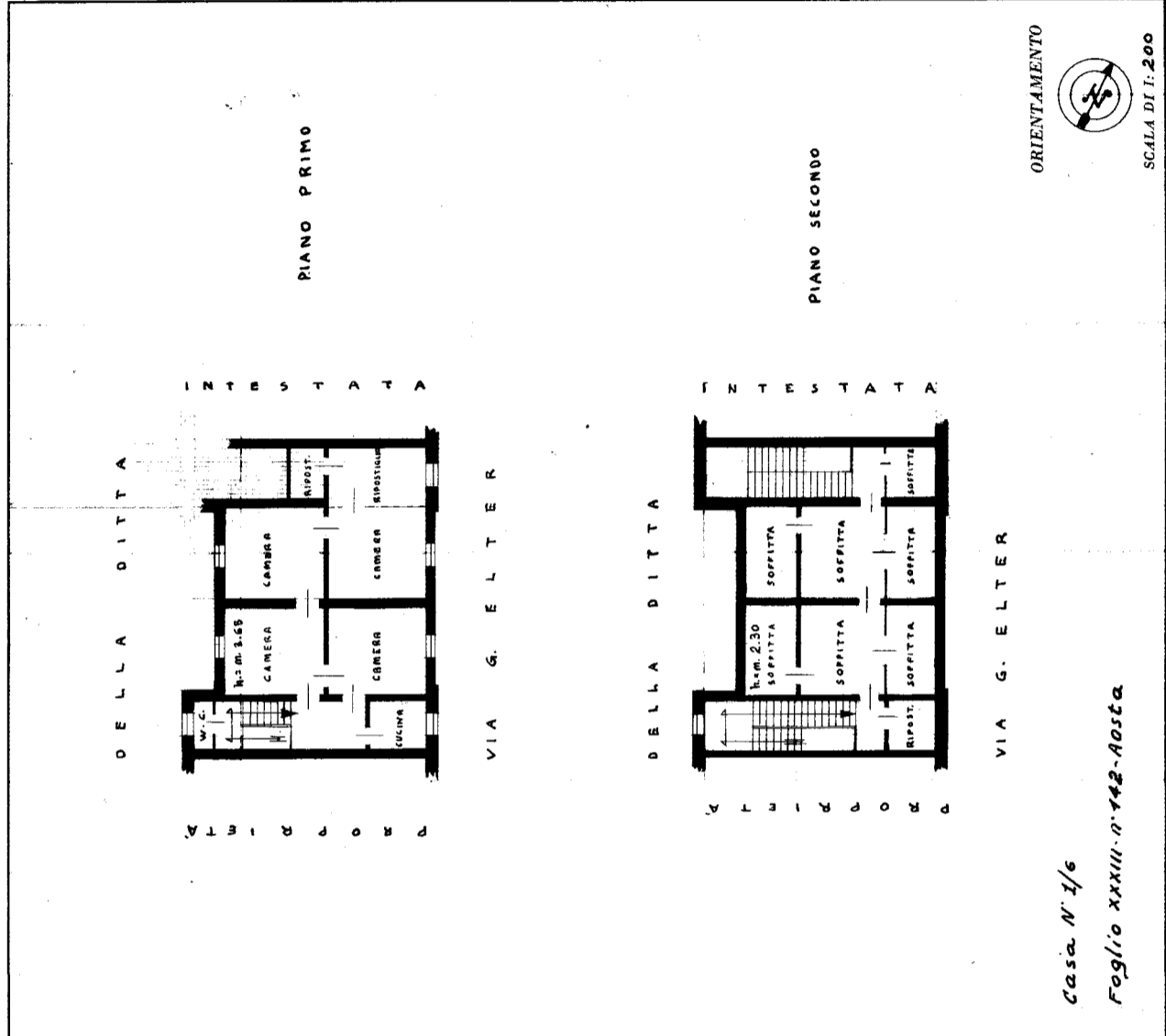
Mod. A (Nuovo Catasto Edilizio Urbano)

MINISTERO DELLE FINANZE  
DIREZIONE GENERALE DEL CATASTO E DEI SERVIZI TECNICI ERARIALI

# NUOVO CATASTO EDILIZIO URBANO

(R. DECRETO-LEGGE 13 APRILE 1959, N. 652)

Planimetria dell'immobile situato nel Comune di Aosta  
Ditta: Mazionale Co. Soc. S.p.A. per Azioni - con sede in Torino - Via S. Ruffino - n. 28  
Allegata alla dichiarazione presentata all'Ufficio<sup>(\*)</sup> Tecnico Erariale di Aosta



Casa N° 1/6  
Foglio XXXIII - n° 142 - Aosta

SPAZIO RISERVATO PER LE ANNOTAZIONI D'UFFICIO

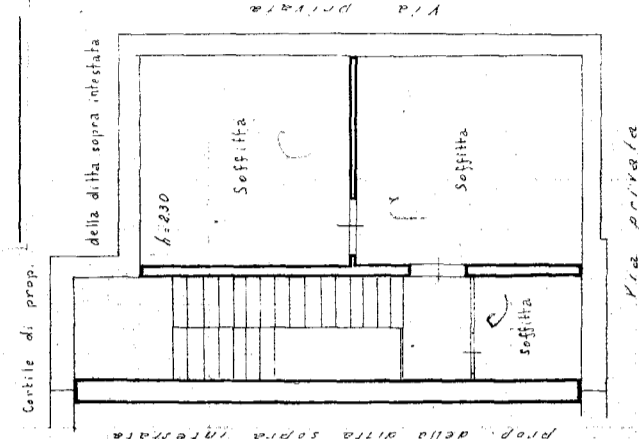
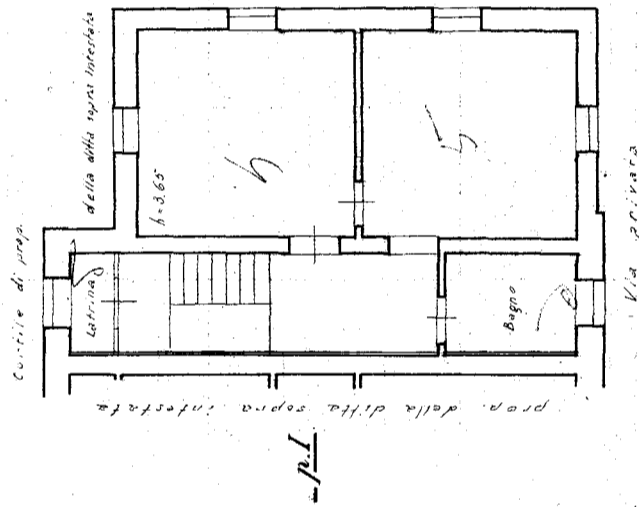
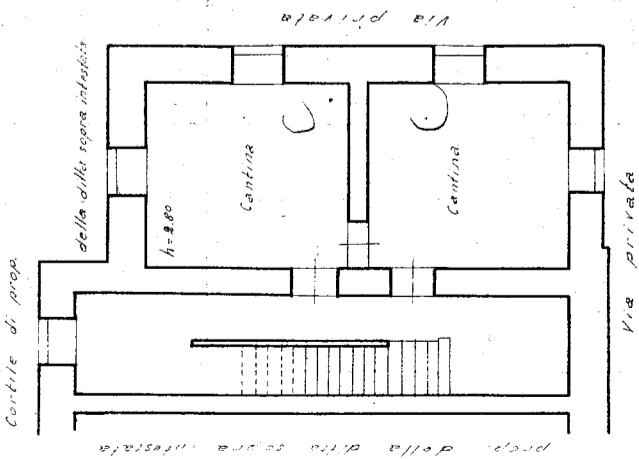
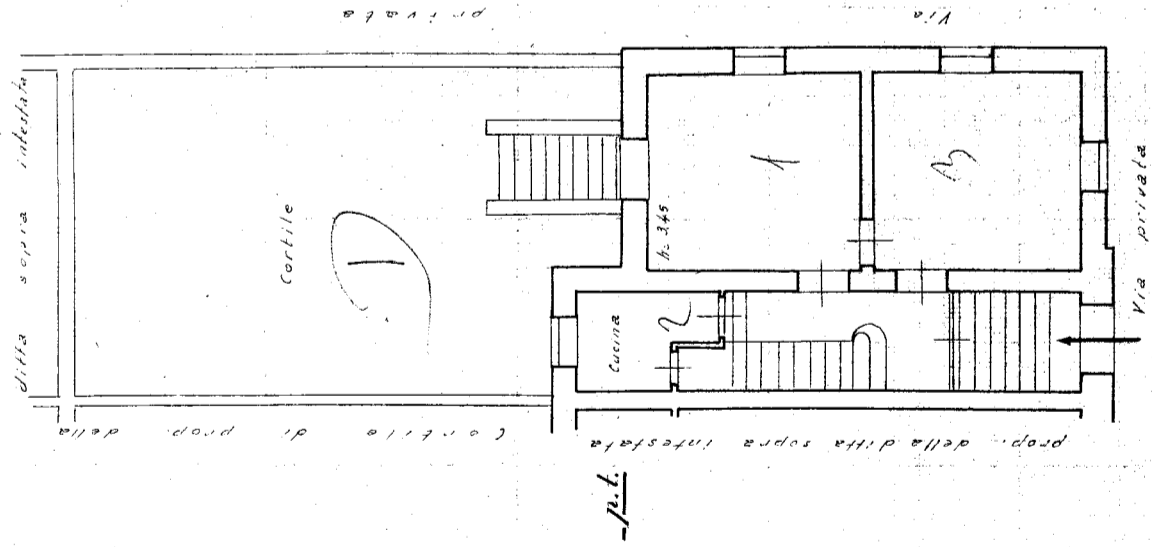
DATA 4-10-1961  
PROT. N° 6328

ISTITUTO CATASTRO DELLO STATO

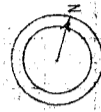
Compilata dal Geometra  
*(Titolo, nome e cognome del tecnico)*  
Mario Willien  
Iscritto all'Albo dei Geometri  
della Provincia di Valle d'Aosta  
DATA Aosta, li 26.8.1961  
Firma: Mario Willien

MINISTERO DELLE FINANZE  
 DIREZIONE GENERALE DEL CATASTO E DEI SERVIZI TECNICI ERARIALI  
**ACCERTAMENTO GENERALE DELLA PROPRIETA' IMMOBILIARE URBANA**  
 (R. DECRETO LEGGE 13 APRILE 1939 XVII N° 652)  
 Planimetria degli immobili urbani denunciati con la Scheda N° 402.509  
 Comune Aosta  
 Ditta "Societa' Anonima Nazionale "Cognes"  
 Via privata (Cellezione Impiegati) con sede in Torino  
 in Segnore cognome, nome, paternita' del solo primo intestatario

ACCERTAMENTO GENERALE DELLA PROPRIETA' IMMOBILIARE URBANA (R.D.L. 13 aprile 1939-XVII, n. 652)  
 COMUNE di **AOSTA**  
 Talloncino di riscontro DELLA **SCHEDA NUMERO 402509**  
 AVVERTENZA: Il presente talloncino deve essere incollato e cura del dichiarante sulla planimetria di cui costituisce parte integrante e necessaria. Il presente modulo deve essere denunciato con la planimetria (denuncia) da presentare al catasto (art. 10, n. 1, l. 13 aprile 1939-XVII, n. 652).



ORIENTAMENTO



SCALA n° 1:100

Compilata da:

Ing. Enrico D'Amico  
 iscritta all'Albo degli Ingegneri della Provincia di AOSTA  
 Firma Enrico D'Amico  
 Data 11/11/39