

REGIONE AUTONOMA DELLA VALLE D'AOSTA
 REGION AUTONOME DE LA VALLEE D'AOSTE

CITTA' DI AOSTA - VILLE D'AOSTE

REGIONE AUTONOMA VALLE D'AOSTA
 Ufficio Urbanistica
 (Aut. Provinciale BENZONI)
 R. 6 aprile 1998 n.11

**CARTA DEGLI AMBITI INEDIFICABILI
 PER FRANA**

(SU BASE CATASTALE)

FOGLIO OVEST

Adeguata alle modifiche apportate con Deliberazione di Giunta Regionale n.1791 del 20 maggio 2002




Modificata a seguito degli approfondimenti approvati con
 Deliberazione di Giunta Regionale n.3320 del 27 settembre 2004

Adeguata alle modifiche apportate con
 Deliberazione di Giunta Regionale n.2503 del 8 agosto 2005



ottobre 2005

scala 1:5.000

| CLASSE | TIPOLOGIA DEI CONDIZIONAMENTI |
|--|---|
|  F1 Aree dissestate di grande pericolosità (lettera a) art. 35 | Aree in dissesto di grande estensione o coinvolgenti elevati spessori di terreno o comunque ad alta pericolosità, comprendenti grandi frane, falde detritiche frequentemente alimentate, aree instabili con elevata propensione al dissesto o con elevata probabilità di coinvolgimento in occasione anche di deboli eventi idrogeologici |
|  F2 Aree dissestate di media pericolosità (lettera b) art. 35 | Aree dissestate di media estensione o coinvolgenti limitati spessori di terreno o comunque a media pericolosità, comprendenti settori di versante maggiormente vulnerabili durante eventi idrogeologici per potenziate franosità soprattutto dei terreni superficiali e falde detritiche sporadicamente alimentate. |
|  F3 Aree dissestate di bassa pericolosità (lettera c) art. 35 | Aree dissestate di piccola estensione o bassa pericolosità, caratterizzate da locali fenomeni d'instabilità per franosità in occasione di eventi idrogeologici. |