



REGIONE AUTONOMA VALLE D'AOSTA

REGION AUTONOME VALLEE D'AOSTE



COMUNE DI



COMMUNE DE

AOSTA

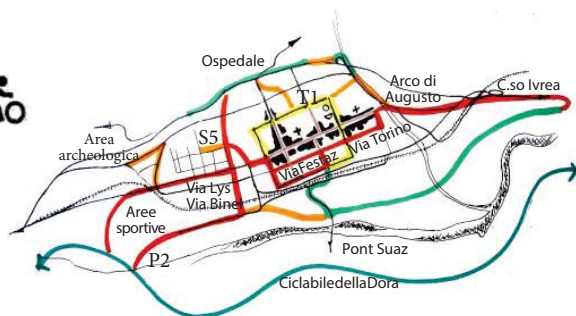
PROGETTO "AOSTA IN BICICLETTA"

nell'ambito del programma "investimenti per la crescita e l'occupazione 2014-2020 (FESR)" e del "Piano nazionale della sicurezza stradale (PNSS)"

CIG: 75075523E6
CUP:C61B16000760007

PROGETTO DI FATTIBILITA' TECNICA ED ECONOMICA

Aostain



Elab. 09

P.4

Aree interessate dal Progetto "Aosta in bicicletta" esterne alle Aree destinate alla mobilità nel PRGC

Committente:
Comune di Aosta (AO)

Raggruppamento Temporaneo di Professionisti (R.T.P.):

Aspetti architettonici:
Arch. Paolo Castelnovi (mandatario)
Arch. Andrea Marchisio
Architetturatre studio associato
Aspetti strutturali:
Faber ingegneria studio associato

Aspetti impiantistici:
Area Progetti s.r.l.
Ing. Giulia Armand

Aspetti idrogeologici:
Geol. Roby Vuillermoz

Data: Giugno 2019
rev. Settembre 2019



Aostain

Il Comune di Aosta è dotato di strumento urbanistico generale adeguato alla l.r.11/1998 ed al PTPAI
Il tracciato del percorso ciclabile in progetto è un'opera infrastrutturale non inserita nel P.R.G.C. ma inserita nel PGTU con modesti aggiustamenti.
Il percorso in progetto interessa aree destinate in P.R.G.C. (o in strumenti urbanistici attuativi vigenti) a infrastrutture stradali o ai seguenti tipi di SPAZI PUBBLICI O RISERVATI AD ATTIVITA' COLLETTIVE:

Ri: ricreazione, Sp: sport, Cu: cultura, Is: istruzione, Tr: turismo.

La schedatura costituisce un allegato illustrativo dell'analisi di coerenza del progetto con le previsioni urbanistiche generali di cui al punto 4.2.3. della relazione generale.

Nelle schede seguenti sono riportate analiticamente le tratte in cui sono presenti Aree interessate dal Progetto "Aosta in bicicletta" esterne alle Aree destinate alla mobilità nel PRGC

INDICE

Tratta P1

P1.1a	p. 4
P1.1b	p. 4
P1.1c	p. 4
P1.3c	p. 5
P1.6a	p. 6
P1.6b.	p. 6
P1.8c.	p. 7
P1.11a	p. 8
P1.11b	p. 8
P1.13a	p. 9
P1.13b	p. 9
P1.15a	p. 10

Tratta P2

P2.6b	p. 11
P2.9	p. 12

Tratta S1

S1.3	p. 13
------	-------

Tratta S3

S3.1	p. 14
S3.2	p. 14

Tratta S4

S4.3a	p. 15
S4.3b	p. 16

Tratta T1

T1.1	p. 17
T1.6a	p. 18
T1.6b	p. 18
T1.7b	p. 19
T1.7c	p. 19
T1.7d	p. 19
T1.7c	p. 20

Aree interessate dal Progetto "Aosta in bicicletta" esterne alle Aree destinate alla mobilità nel PRGC
Aree di intervento non ricadenti in aree destinate a strade in PRGC

Aree focus					
Subtratta	A Lung	Larghezza	Lunghezza	Sup	Area di Standard
P1.1a	130	4	130	520	Sp1
P1.1b	180	2,5	180	450	Sp1
P1.1c	160	2,5	130	325	Sp1
P1.3c	60	1	60	60	Ri11
P1.6a	105	2,5	105	262,5	Ri18
P1.6b	135	2,5	120	300	Ri19
P1.8c	50	1	50	50	Ri35
P1.11a	70	2,5	70	175	Cu17
P1.11b	110	2,5	80	200	Cu17
P1.13a	125	3	25	75	Ri65
P1.13b	60	3	60	180	Ri65
P1.15a	275	1	35	35	Ri78
				2632,5	
P2.6b	95	1,5	95	142,5	Is6
P2.9	490	2,5	310	775	Ri118
				917,5	
S1.3	60	3	4	12	Ri105
				12	
S3.1	120	1	35	35	Ri65
S3.2	255	0	0	0	-
				35	
S4.3a	455	1	225	225	Tr1
S4.3b	415	2,5	80	200	Tr1
				425	
T1.1	300	0,5	300	150	Ri36 - Ri39
T1.6a	175	2,5	175	437,5	Ri23
T1.6b	215	2,5	215	537,5	Ri24
T1.7b	100	2,5	100	250	Ri28
T1.7c	190	1,5	190	285	Ri27
T1.7d	65	1	45	45	Ri29
				1705	
				5727	

Superficie dell'area interessata dal progetto per tipologia di servizio di interesse locale							
Subtratta	Zona a servizi	Sp	Ri	Cu	Is	Tr	Note
P1.1a	Sp1	520					accesso ciclabile all'area
P1.1b	Sp1	450					accesso ciclabile all'area
P1.1c	Sp1	325					accesso ciclabile all'area
P1.3c	Ri11		60				
P1.6a	Ri18		262				
P1.6b	Ri19		300				
P1.8c	Ri35		50				
P1.11a	Cu17			175			accesso ciclabile all'area
P1.11b	Cu17			200			accesso ciclabile all'area
P1.13a	Ri65		75				
P1.13b	Ri65		180				
P1.15a	Ri78		35				
P2.6b	Is6				142		accesso ciclabile alla scuola e alla palestra
P2.9	Ri118		775				
S1.3	Ri105		12				
S3.1	Ri65		35				
S3.2	-						
S4.3a	Tr1					225	accesso ciclabile all'area
S4.3b	Tr1					200	accesso ciclabile all'area
T1.1	Ri36 - Ri39		150				
T1.6a	Ri23		437				
T1.6b	Ri24		537				
T1.7b	Ri28		250				
T1.7c	Ri27		285				
T1.7d	Ri29		45				
		1295	3489	375	142	425	

- LEGENDA TEMATISMI Tavola D2:
- Parcheggi
 - Strade esistenti Primarie
 - Strade di Nuovo impianto
 - Strade residenziali
 - Strade da sopprimere
 - Altre Strade
 - Strade del centro storico
 - Percorsi Pedonali
 - Piste ciclabili esistenti
 - Piste ciclabili in progetto
 - Spazi per circolazione
 - Percorsi storici
 - Viabilità
 - Pista ciclabile esistente
 - Pista ciclabile in progetto
















- LEGENDA TIPI DI LINEA:
- Ciclabili da Progetto
 - Ciclabili Esistenti
 - Ciclabili Esistenti Pedonali

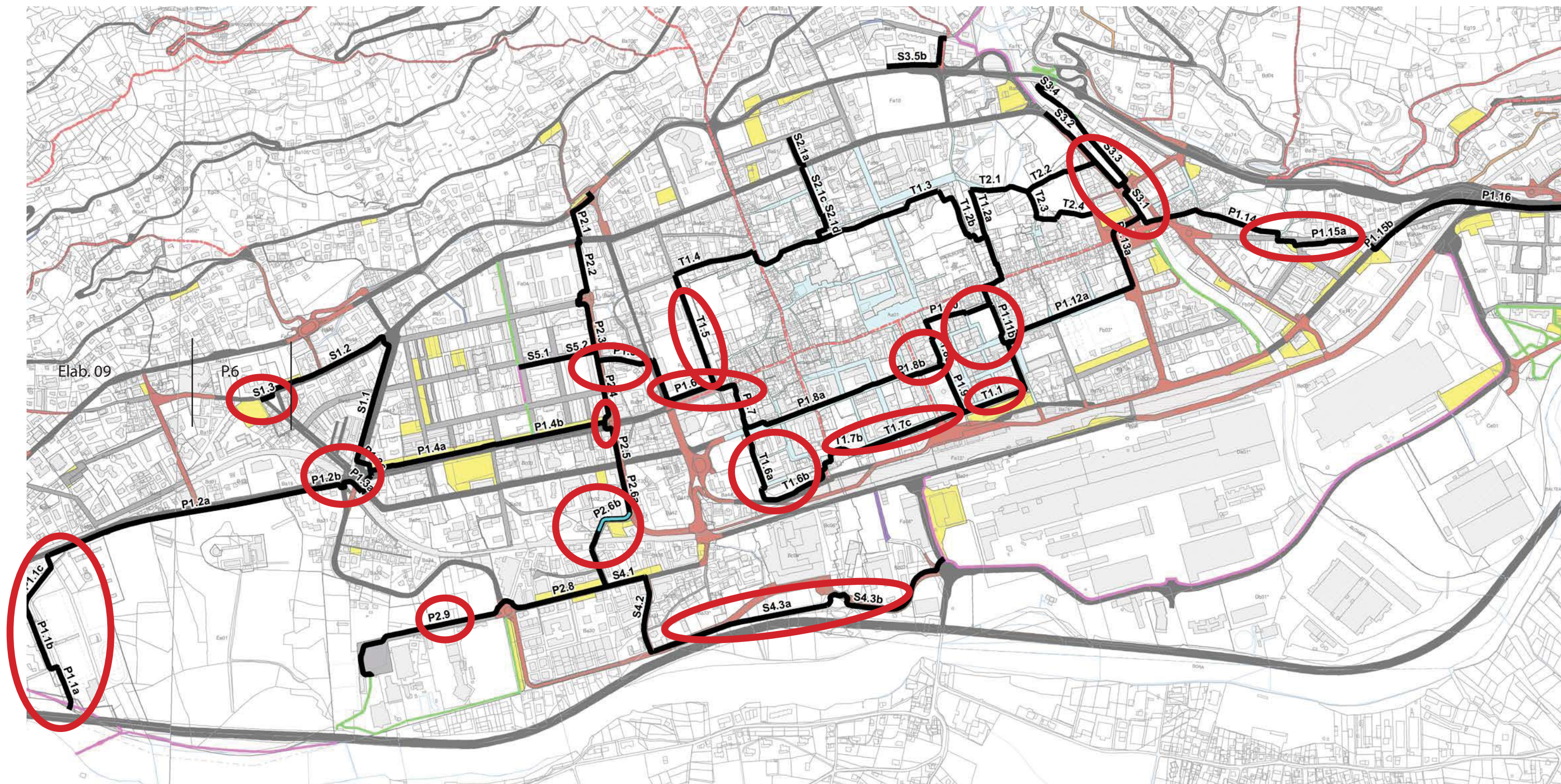

- LEGENDA TEMATISMI Tavola P5:
- Aree tipo F1 esterne alle sott. tipo A
 - Limitazioni all'edificazioni (PUD approvati)
 - Limitazioni all'edificazioni (PUD da redigere)
 - Aree Servizi
 - Sottozone Territoriali
 - Edifici Monumento esterni alle sott.tipo A
 - Edifici Documento esterni alle sott.tipo A
 - Edifici di Pregio esterni alle sott.tipo A
 - Edifici assificati E esterni alle sott.tipo A
 - Altri Edifici

ESISTENTI

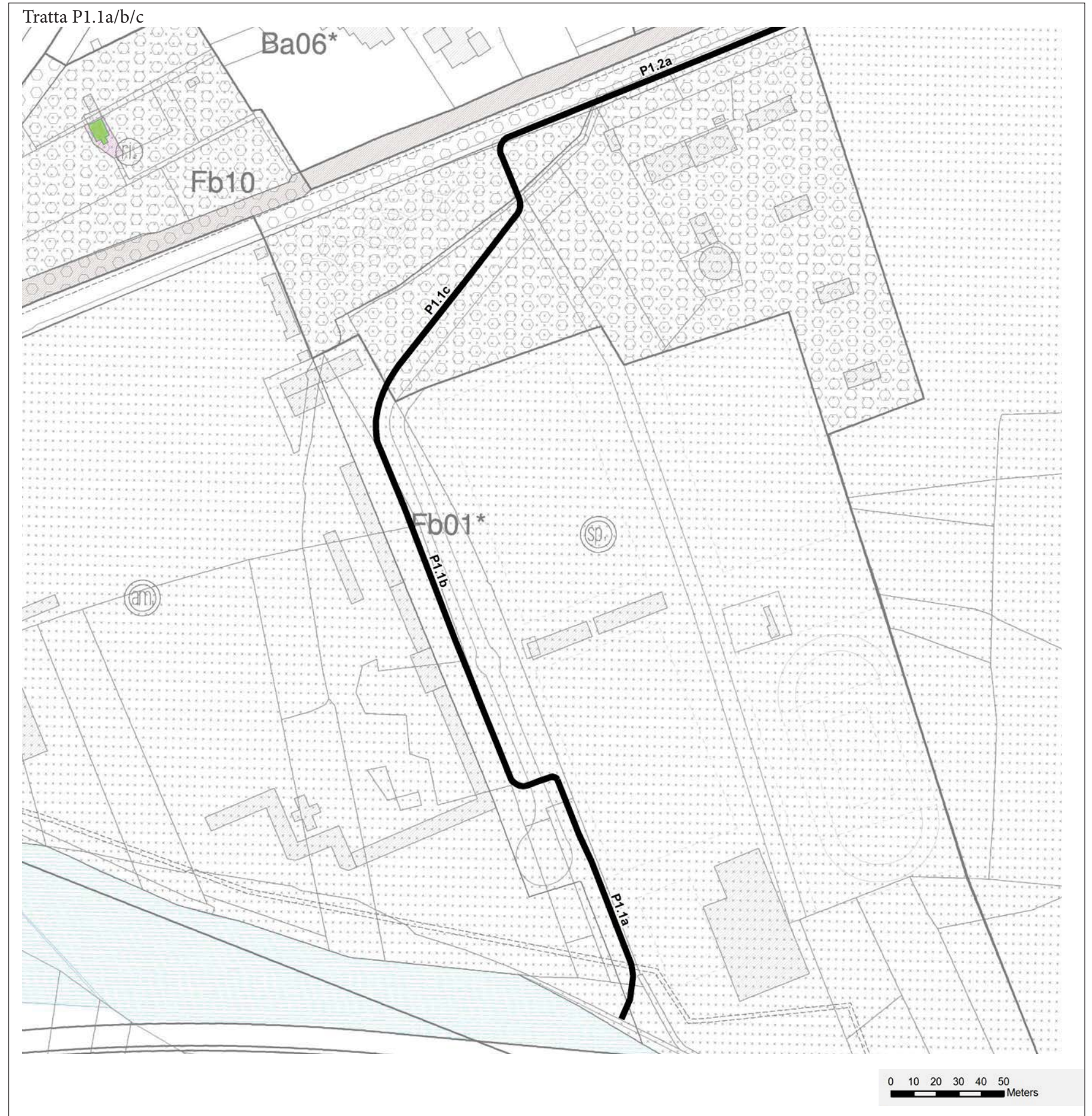
- am Amministrazione
- co Commercio
- cu Cultura
- is Istruzione
- pa Parcheggi
- ri Ricreazione
- sa Sanità
- sp Sport
- si Sicurezza

LEGENDA TEMATISMI Tavola D2:

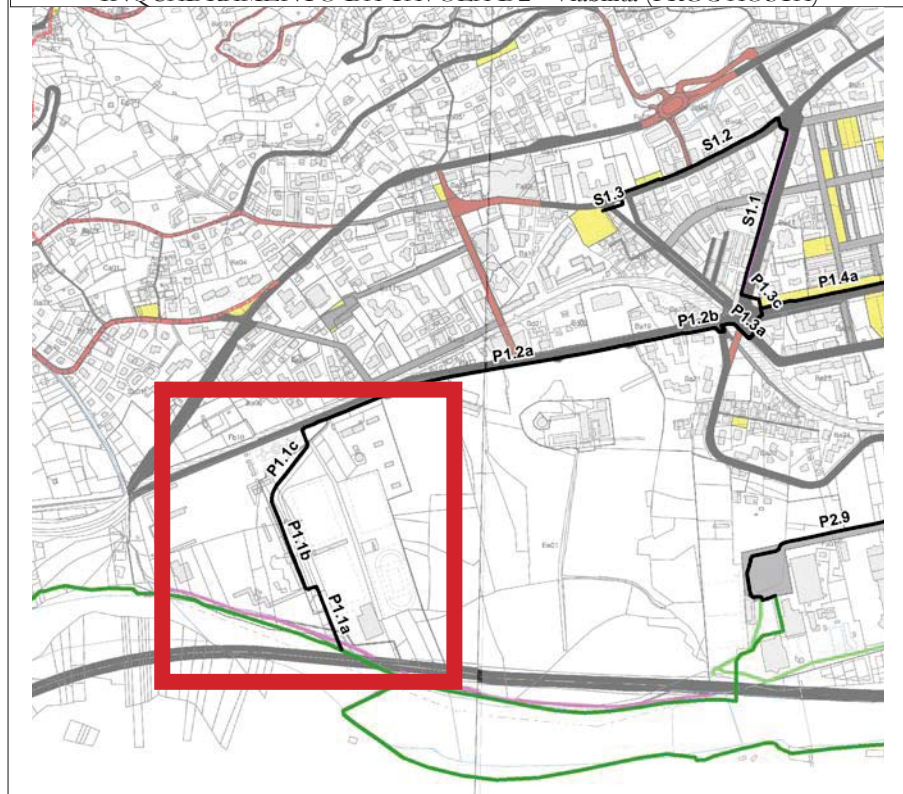
- | | |
|---|---|
|  Parcheggi |  Piste ciclabili esistenti |
|  Strade esistenti Primarie |  Piste ciclabili in progetto |
|  Strade di Nuovo impianto |  Spazi per circolazione |
|  Strade residenziali |  Percorsi storici |
|  Strade da sopprimere |  Viabilità |
|  Altre Strade |  Pista ciclabile esistente |
|  Strade del centro storico |  Pista ciclabile in progetto |
|  Percorsi Pedonali | |



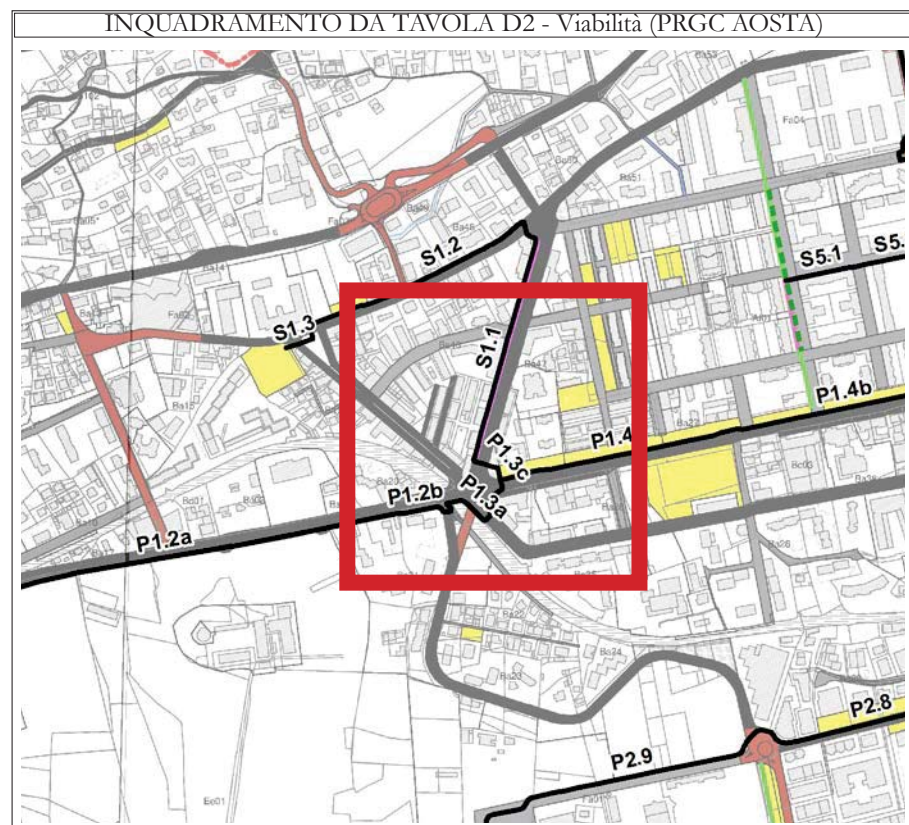
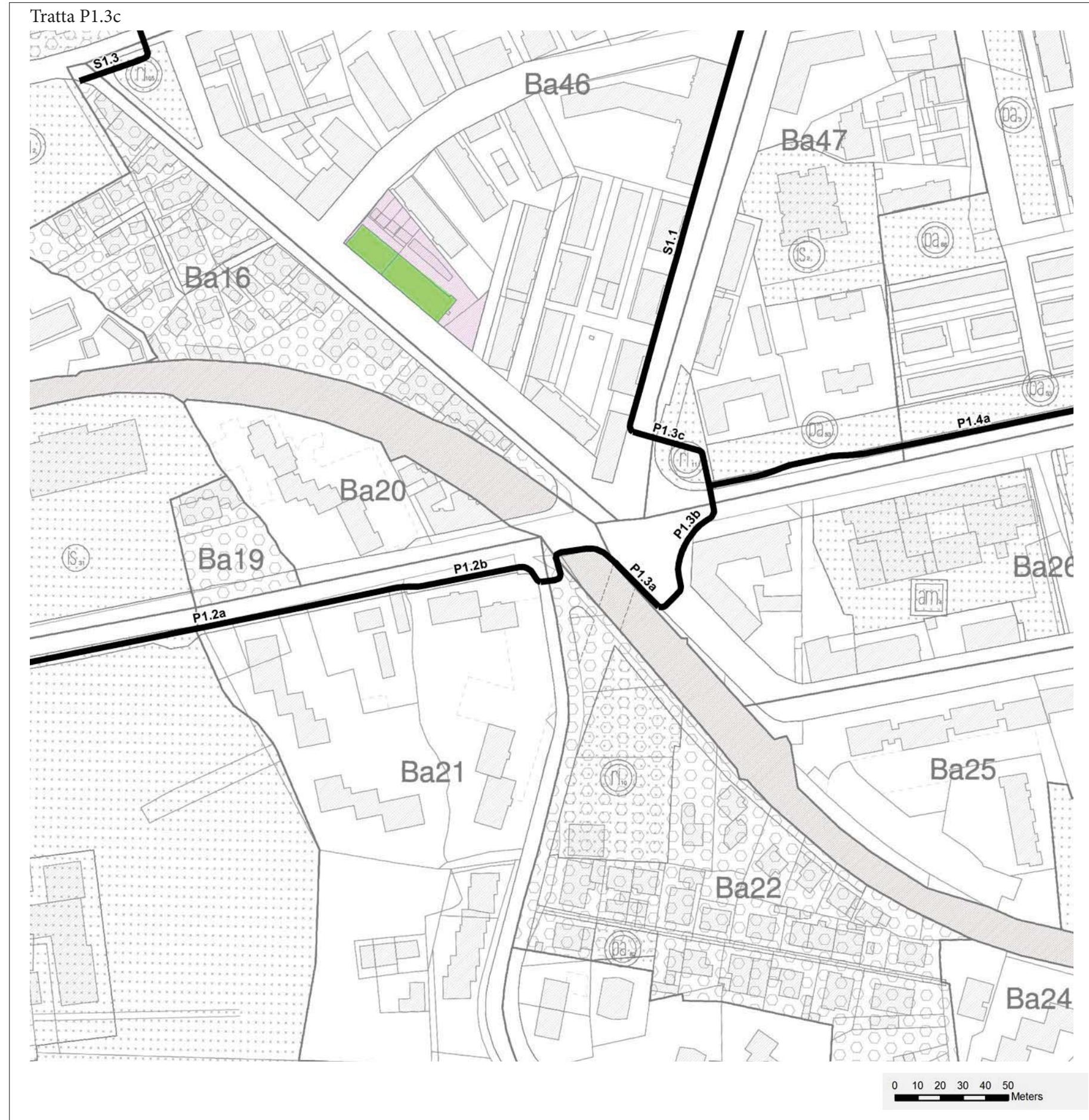
Il percorso attraversa il servizio di PRGC sportivo (Sp1) per una superficie di 520mq (P1.1a), 450mq (P1.1b) e 325mq (P1.1c).



INQUADRAMENTO DA TAVOLA D2 - Viabilità (PRGC AOSTA)

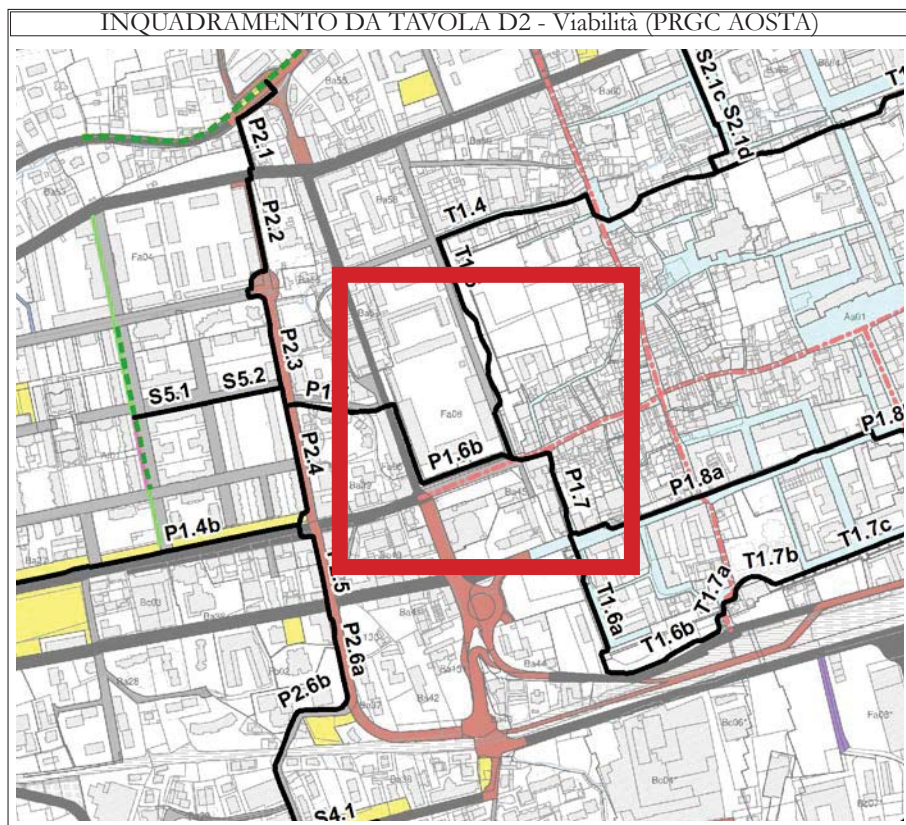


Il percorso attraversa il servizio di PRGC ricreativo (Ri10)
per una superficie di 60mq.



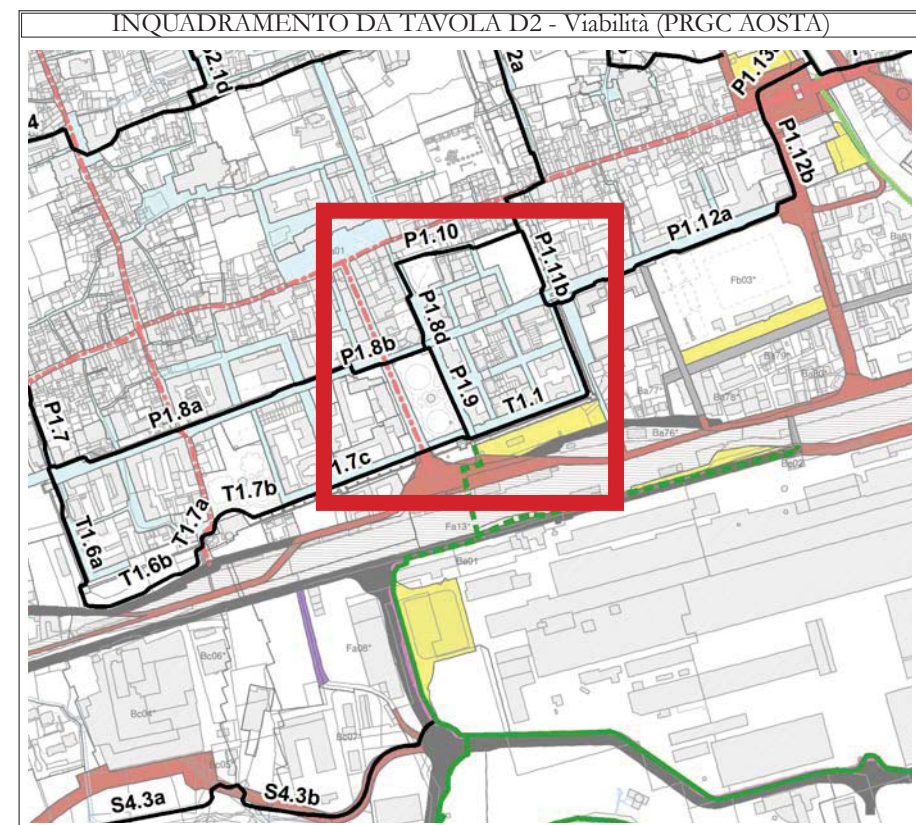
Il percorso attraversa il servizio di PRGC ricreativo (Ri18 e Ri19) per una superficie di 260mq (P1.6a) e 300mq (P1.6b).

Tratta P1.6a/b



Il percorso attraversa il servizio di PRGC ricreativo (Ri35)
per una superficie di 50 mq.

Tratta P1.8c

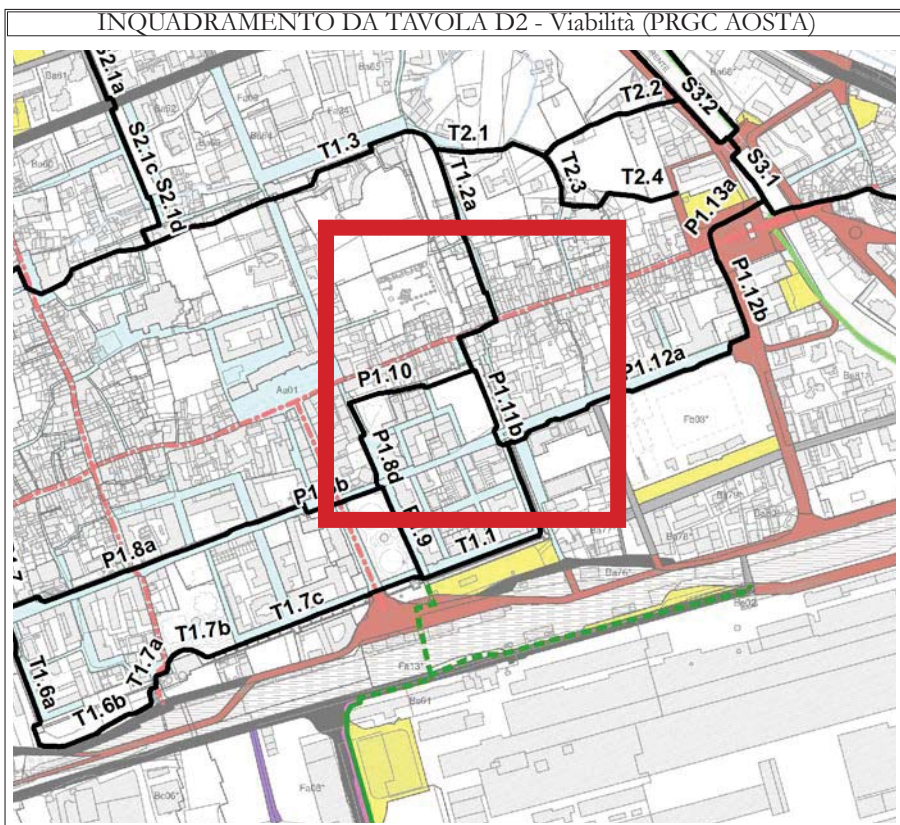


Il percorso attraversa il servizio di PRGC culturale (Cu17)
per una superficie di 175mq (P11.1a) e 200mq (p11.1b)

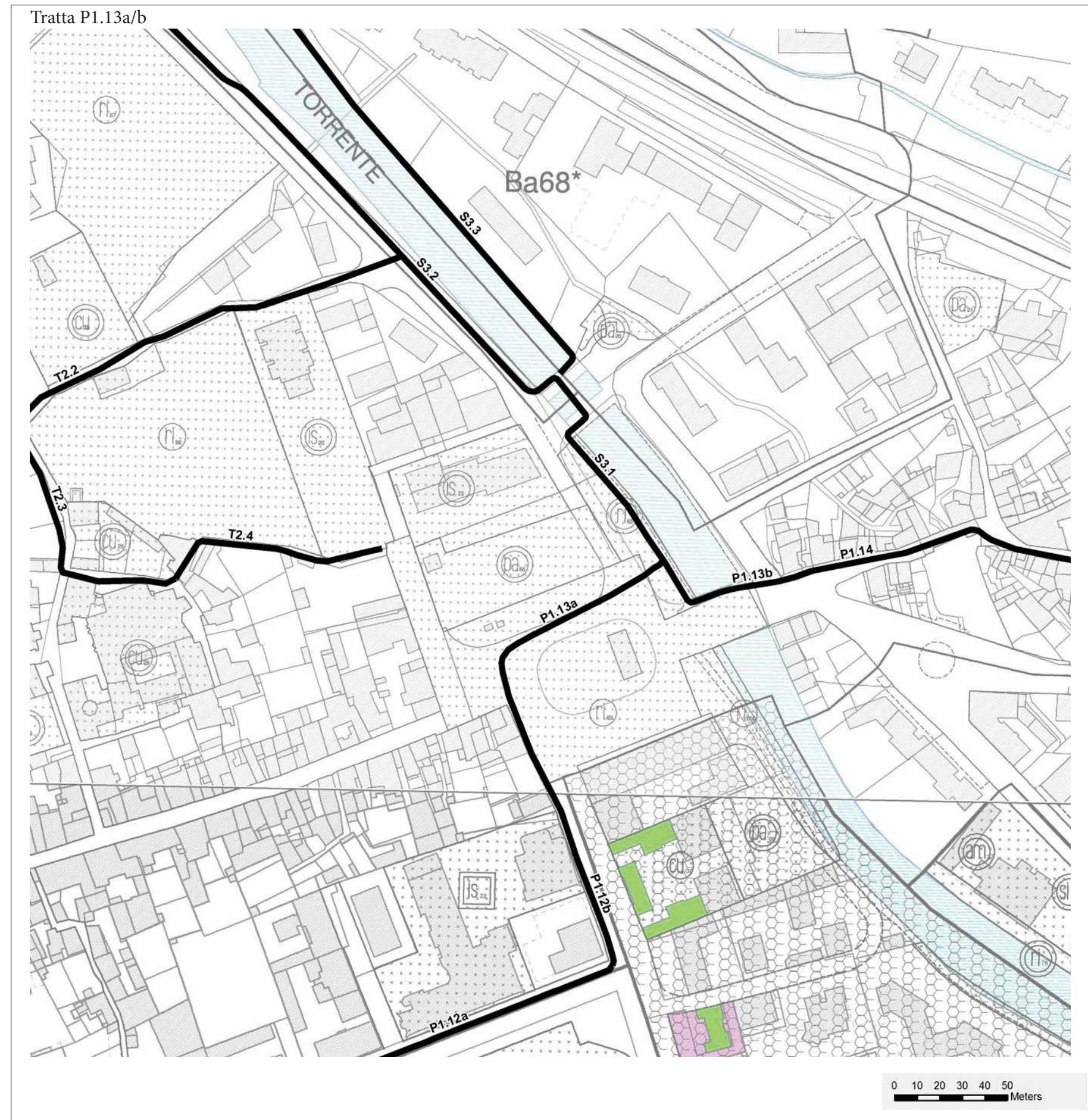
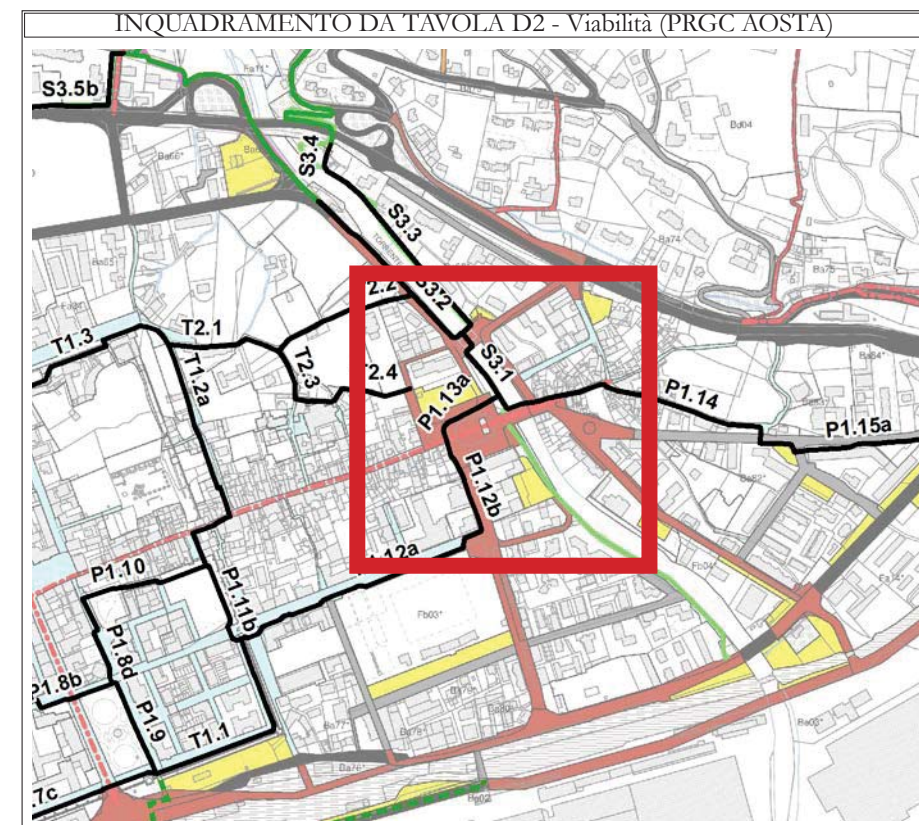
Tratta P1.11a/b



INQUADRAMENTO DA TAVOLA D2 - Viabilità (PRGC AOSTA)

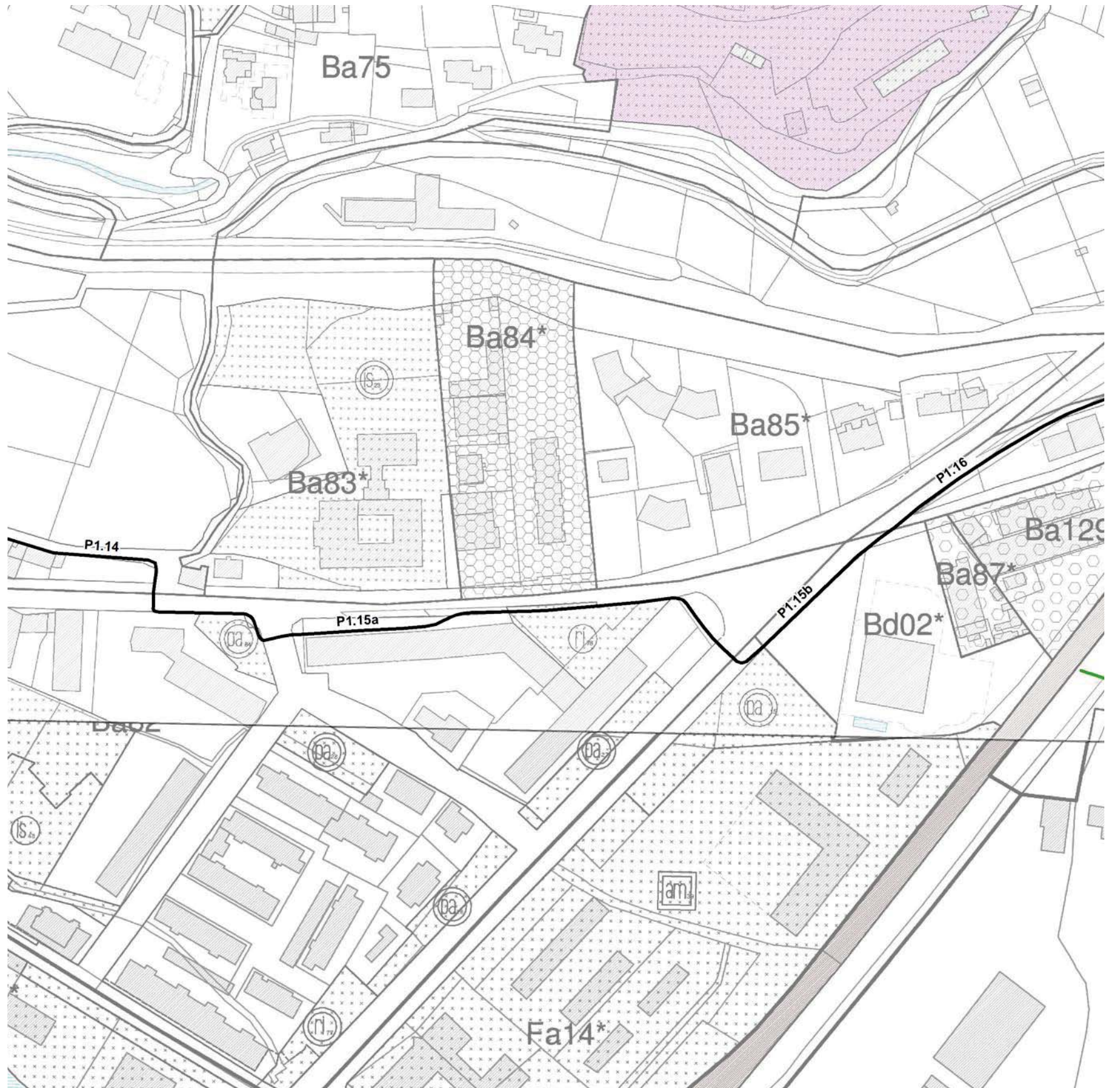


Il percorso attraversa il servizio di PRGC ricreativo (Ri65)
per una superficie di 255mq.

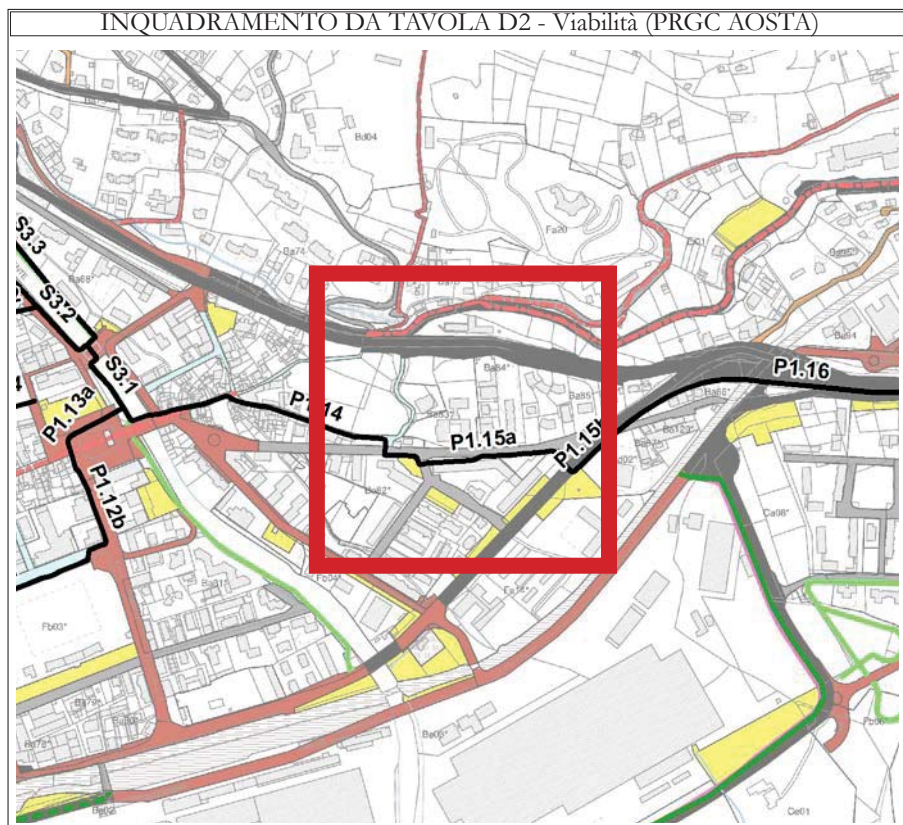


Il percorso attraversa il servizio di PRGC ricreativo (Ri178) per una superficie di 35mq.

Tratta P1.15a

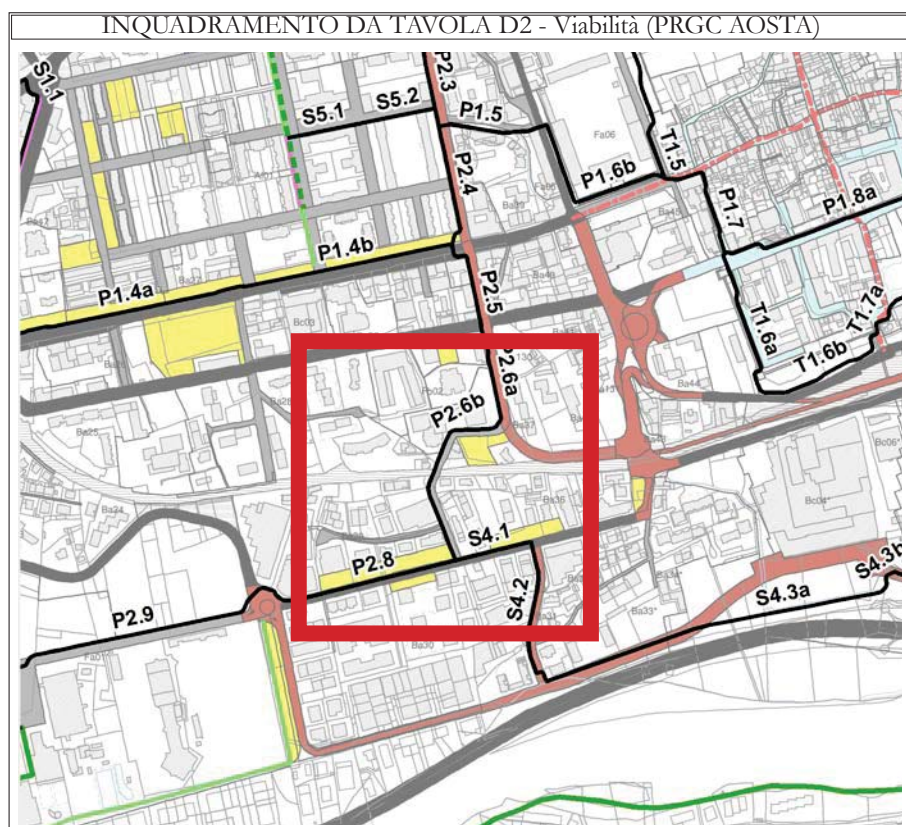
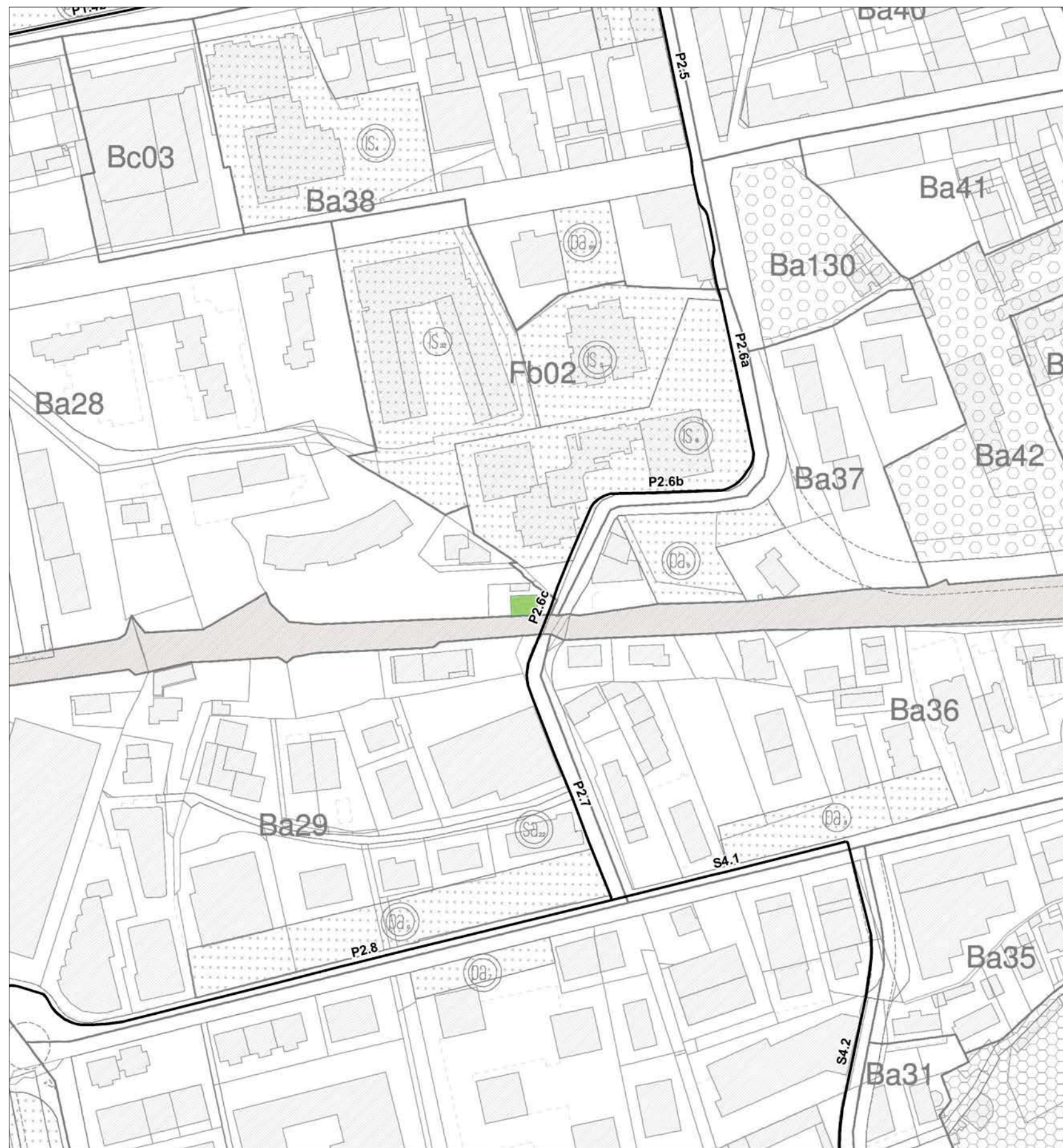


INQUADRAMENTO DA TAVOLA D2 - Viabilità (PRGC AOSTA)



Il percorso attraversa il servizio di PRGC istruione (Is6) per una superficie di 145mq.

Tratta P2.6b

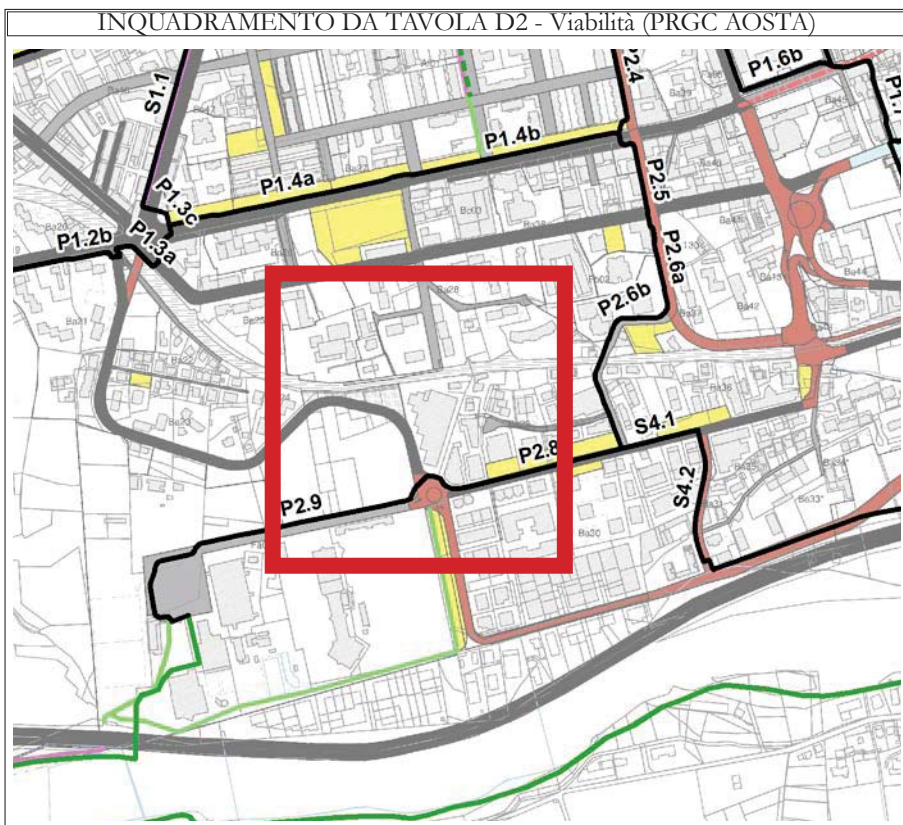


Il percorso attraversa il servizio di PRGC ricreativo (Ri118) per una superficie di 775mq.

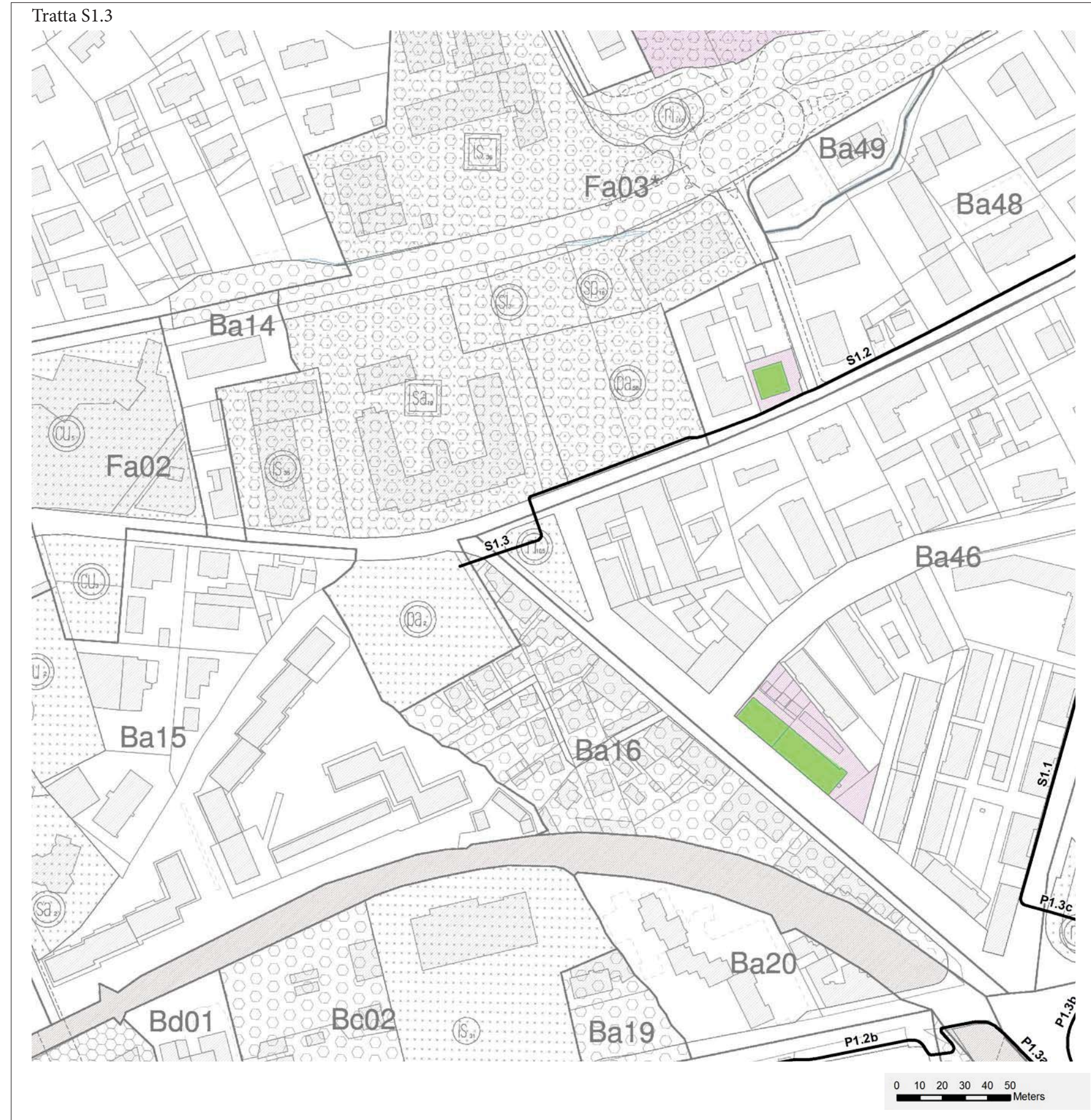
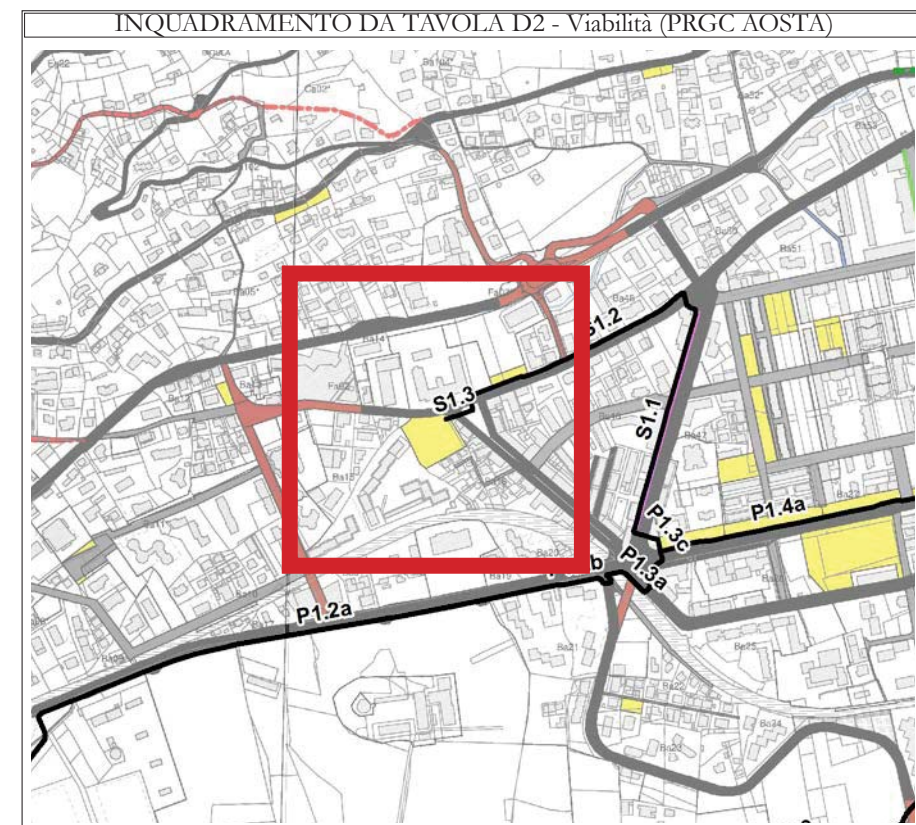
Tratta P2.9



INQUADRAMENTO DA TAVOLA D2 - Viabilità (PRGC AOSTA)

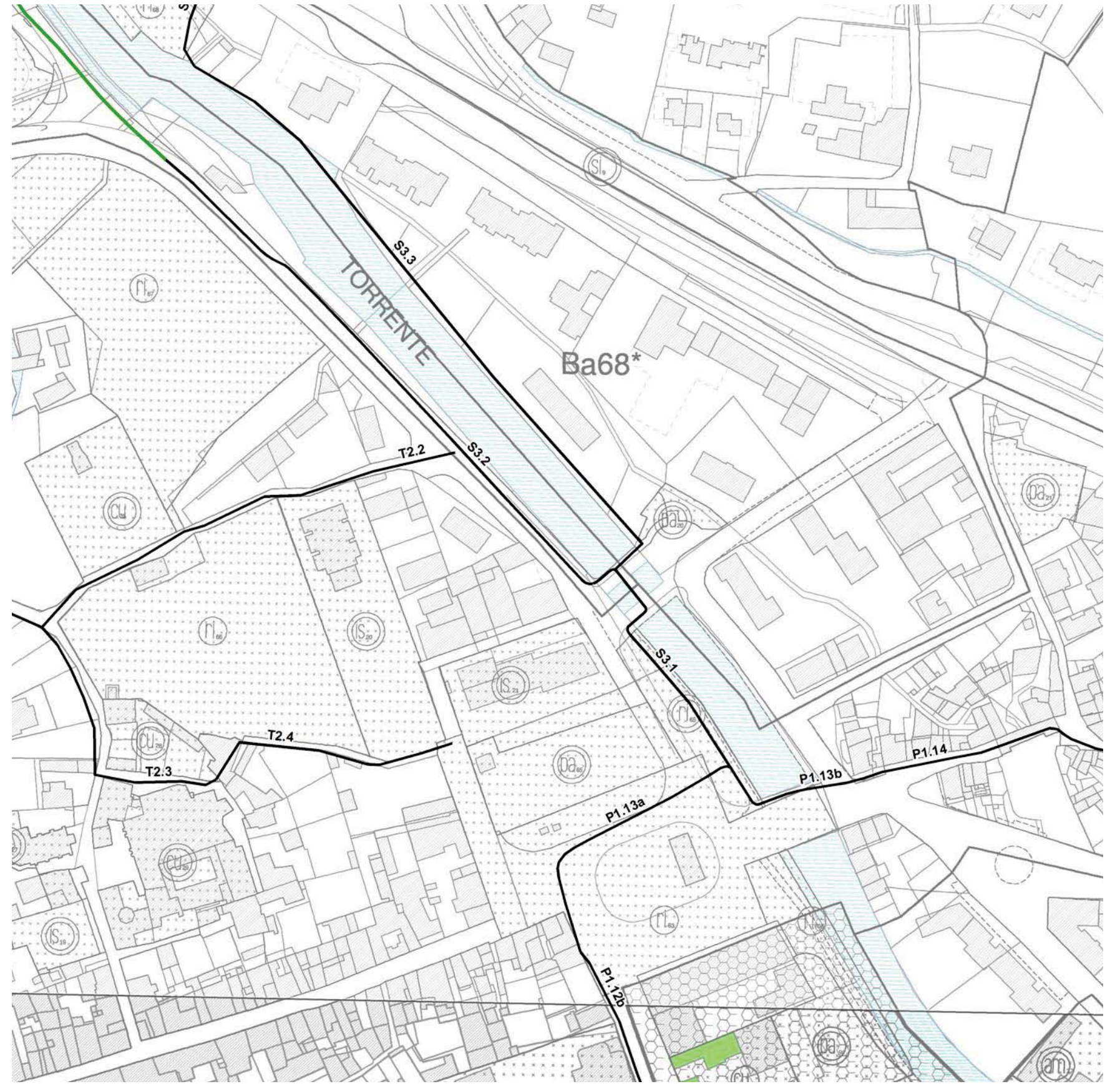


Il percorso attraversa il servizio di PRGC ricreativo (Ri105) per una superficie di 12mq.

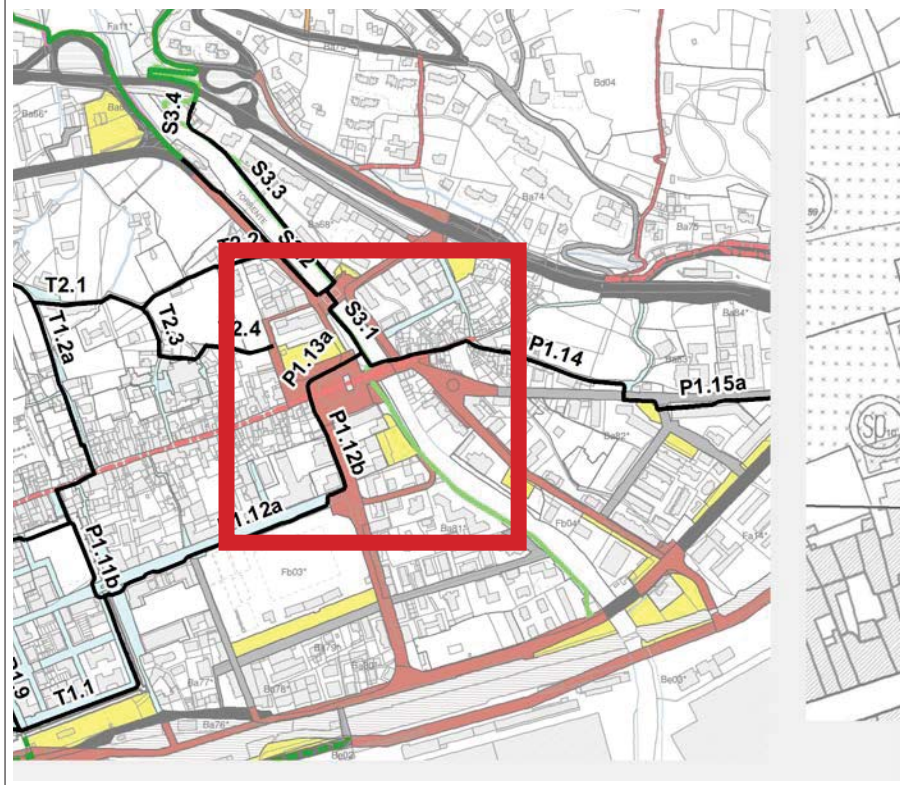


Il percorso attraversa il servizio di PRGC ricreativo (Ri65) per una superficie di 35mq.

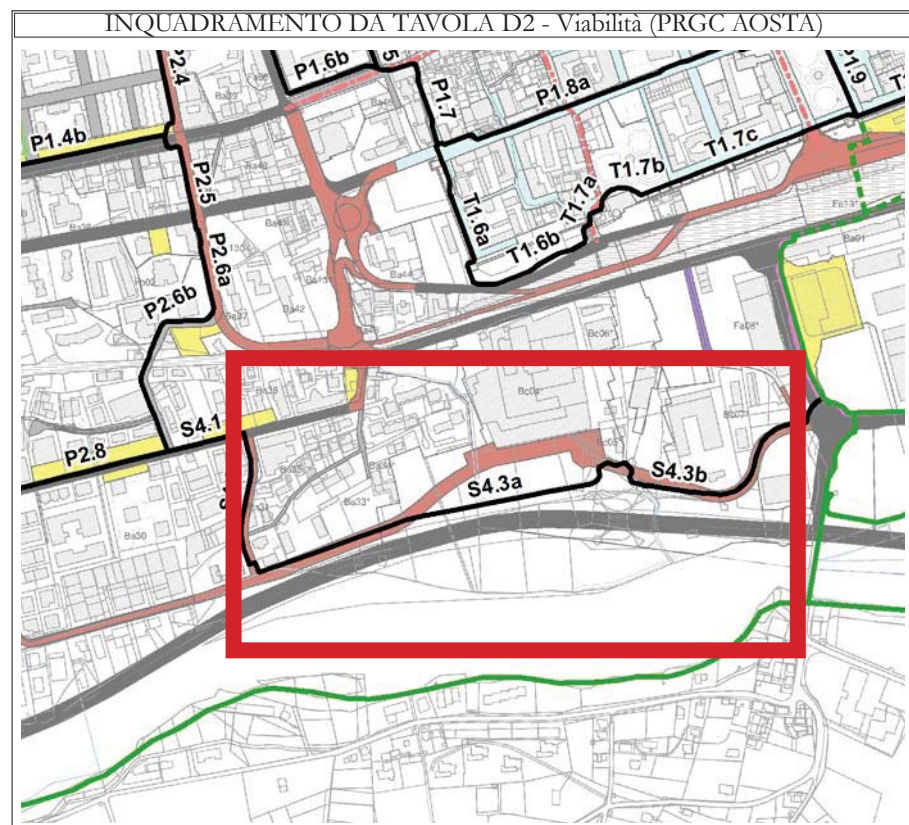
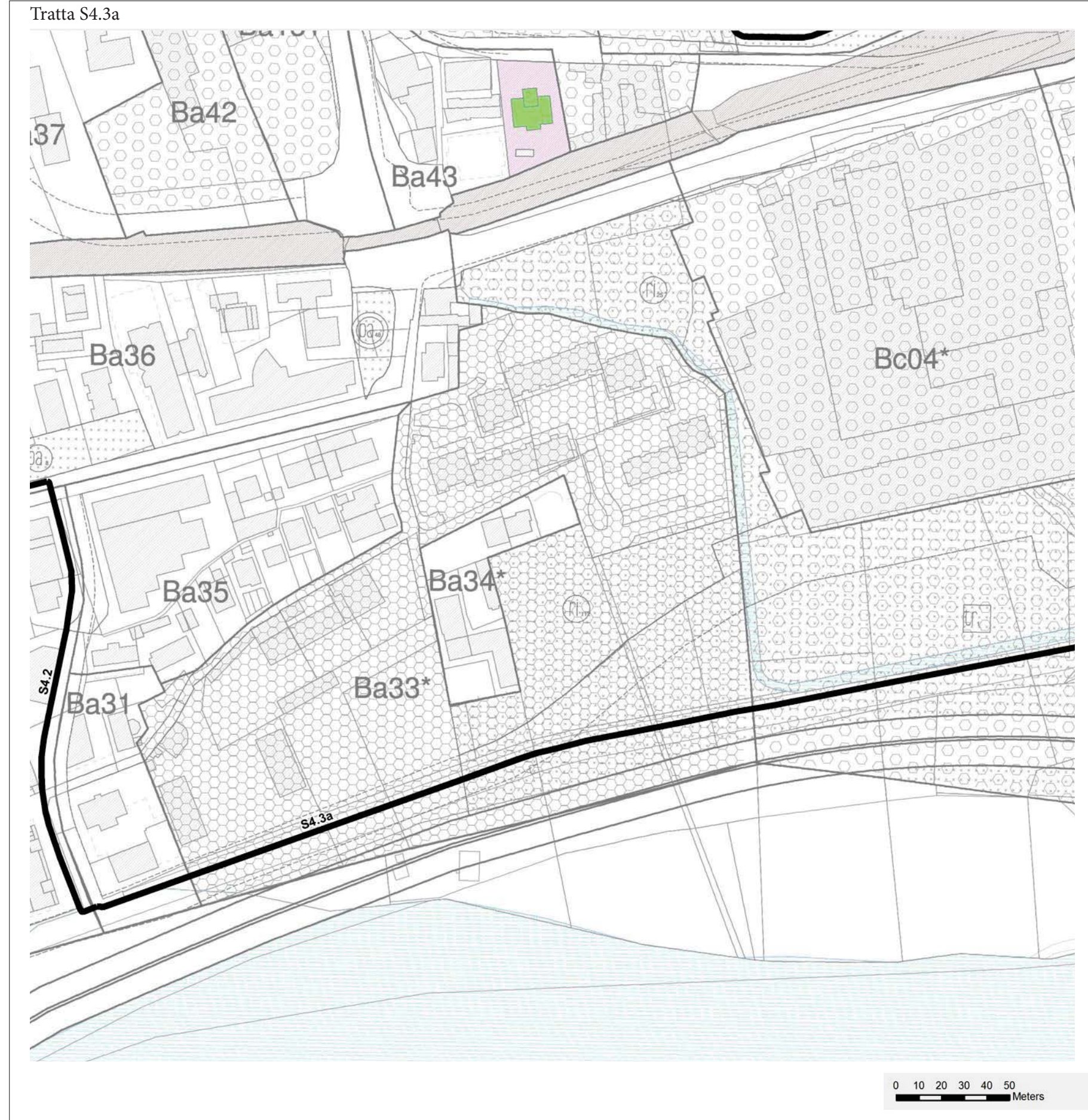
Tratta S3.1-3.2



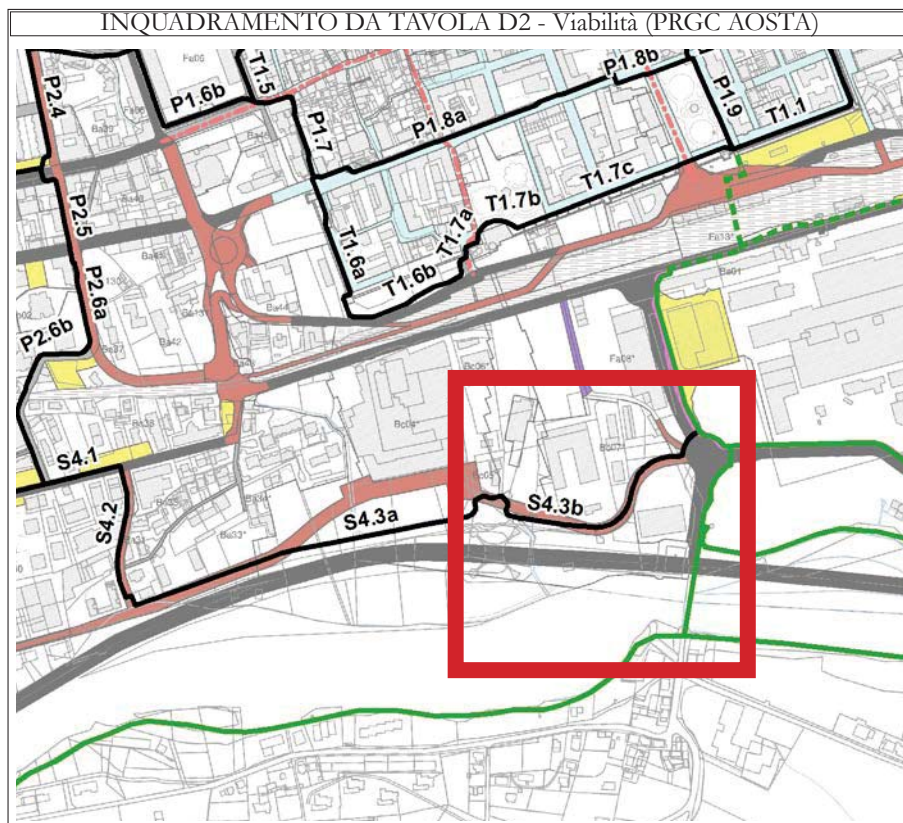
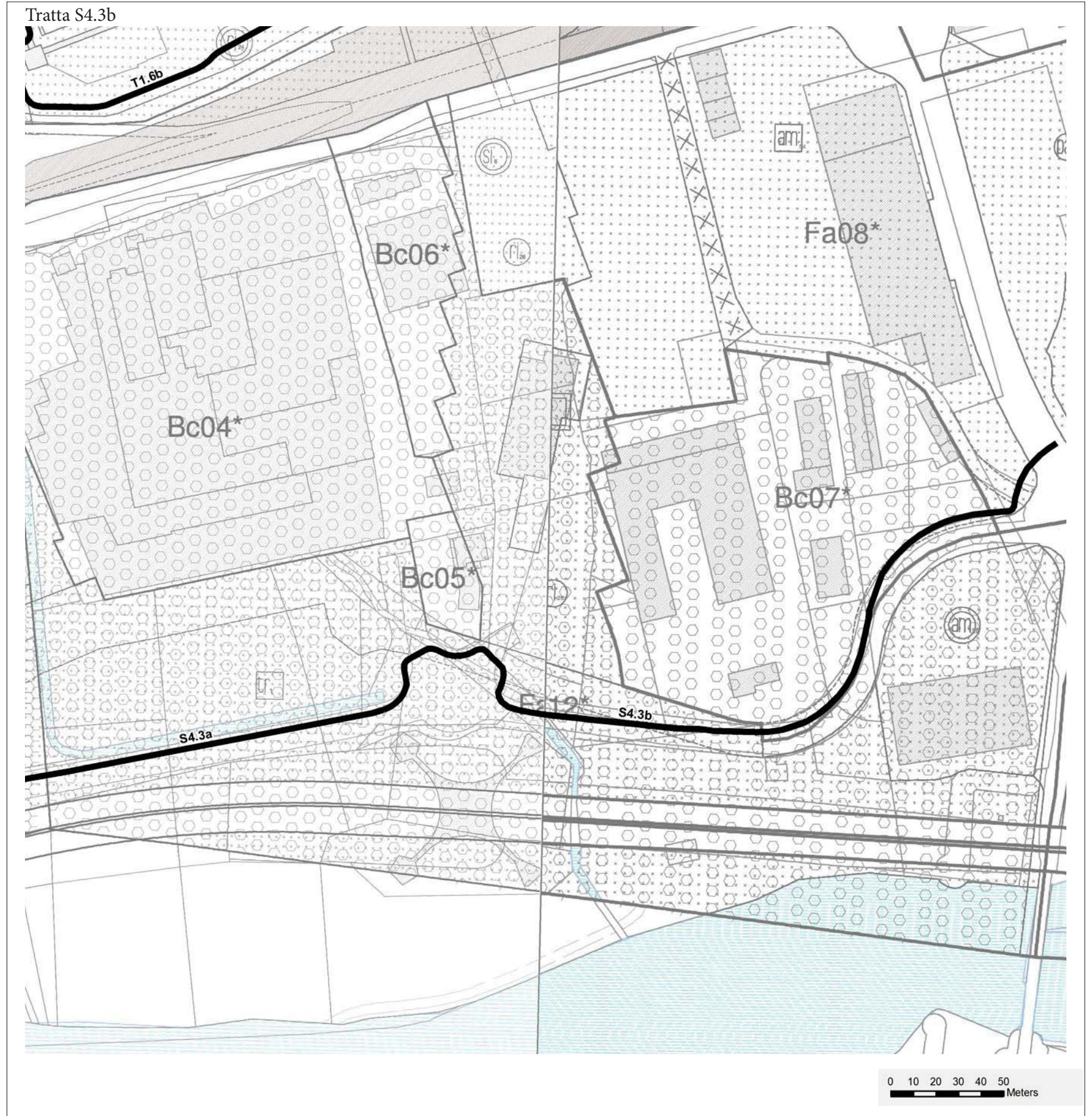
INQUADRAMENTO DA TAVOLA D2 - Viabilità (PRGC AOSTA)



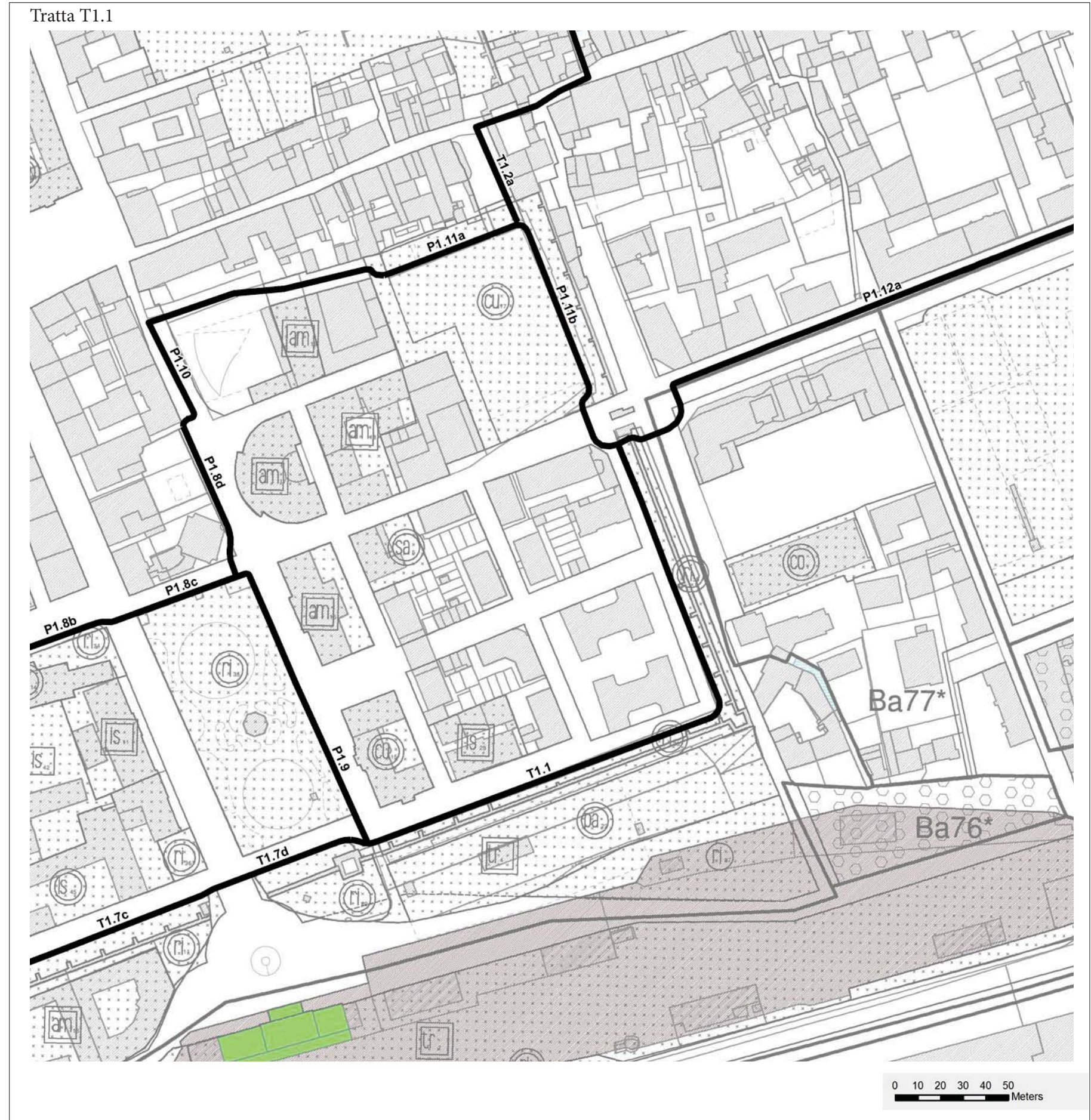
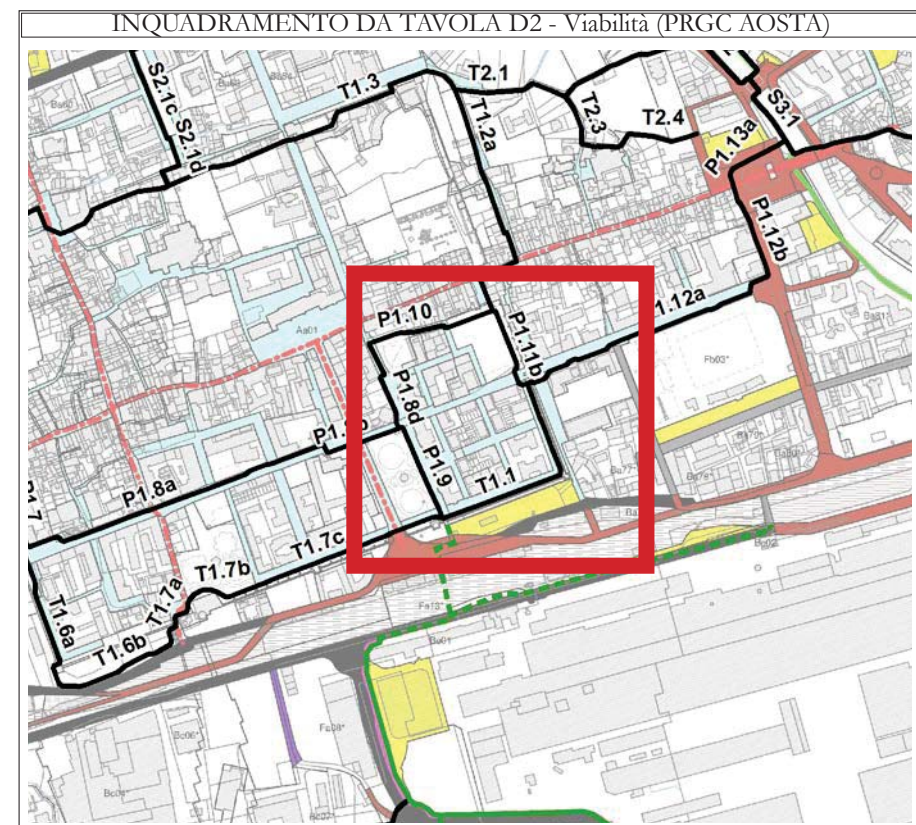
Il percorso attraversa il servizio di PRGC (Tr1)
per una superficie di 225mq.



Il percorso attraversa il servizio di PRGC (Tr1)
per una superficie di 200mq.

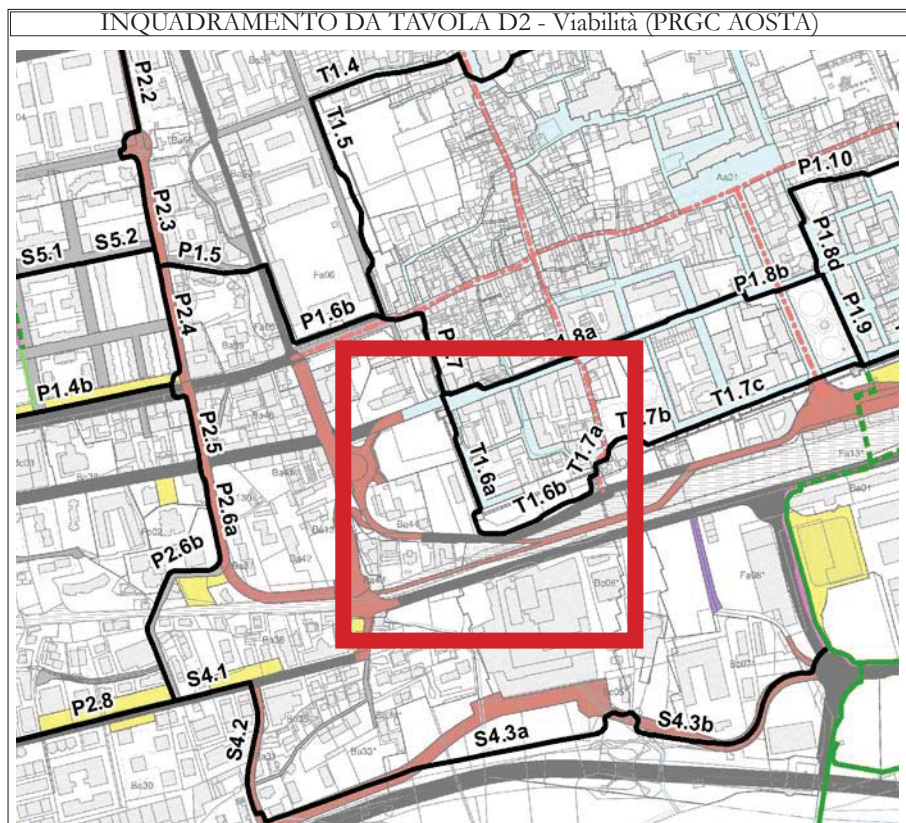
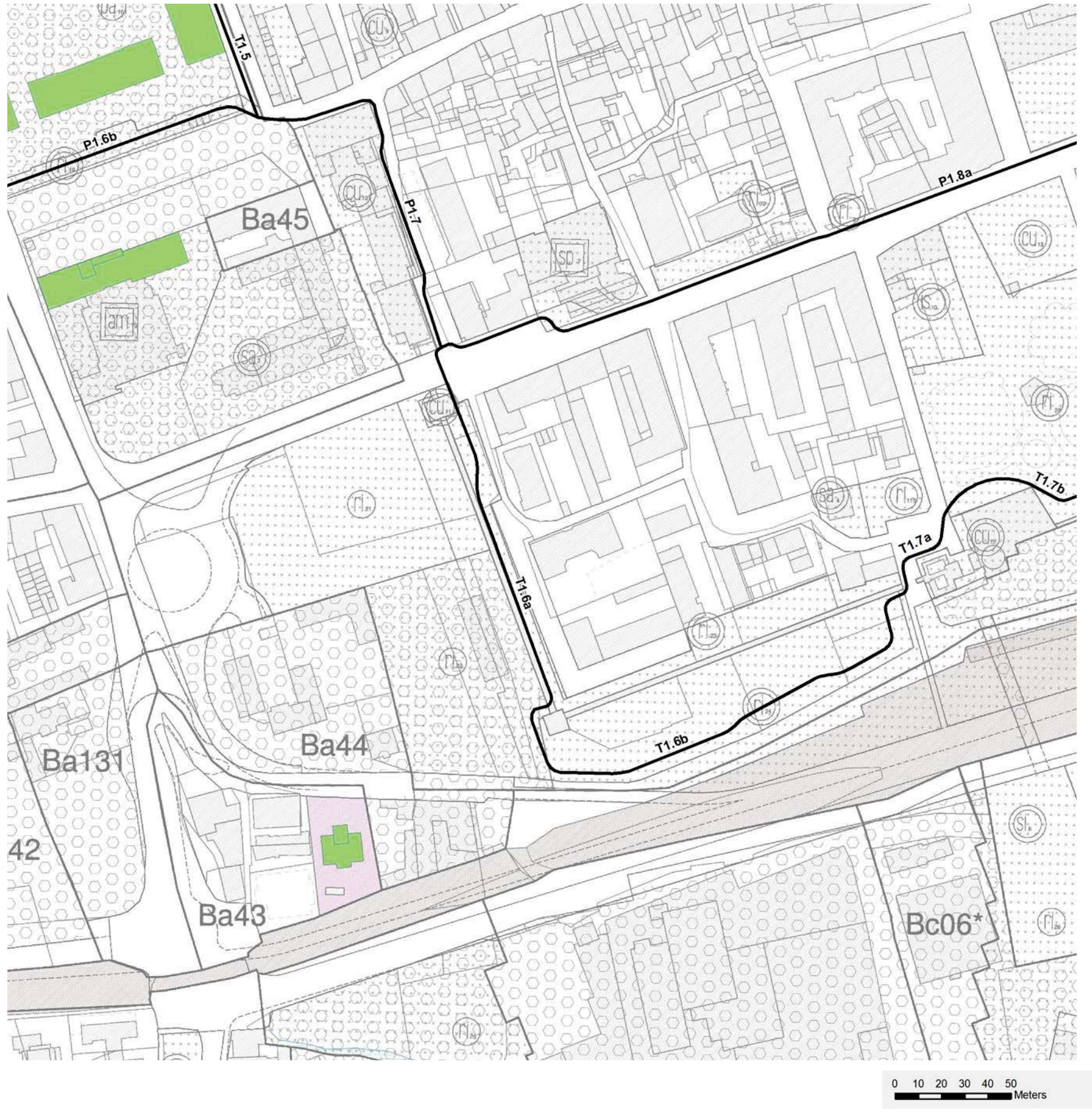


Il percorso attraversa il servizio di PRGC culturale (Ri39-Ri36)
per una superficie di 150mq.



Il percorso attraversa il servizio di PRGC verde pubblico (Ri23 e Ri24) per una superficie di 438mq (T1.6a) e 538mq (T1.6b).

Tratta T1.6a/b



Il percorso attraversa il servizio di PRGC ricreativo (R27, Ri28, Ri29) per una superficie di 250mq (T1.7b), 285 (T1.7c) e 45mq (T1.7d).

