



AOSTA

PROGETTO "AOSTA IN BICICLETTA"

nell'ambito del programma "investimenti per la crescita e l'occupazione 2014-2020 (FESR)" e del
"Piano nazionale della sicurezza stradale (PNSS)"

CIG: 75075523E6
CUP: C61B16000760007

PROGETTO DI FATTIBILITA' TECNICA ED ECONOMICA

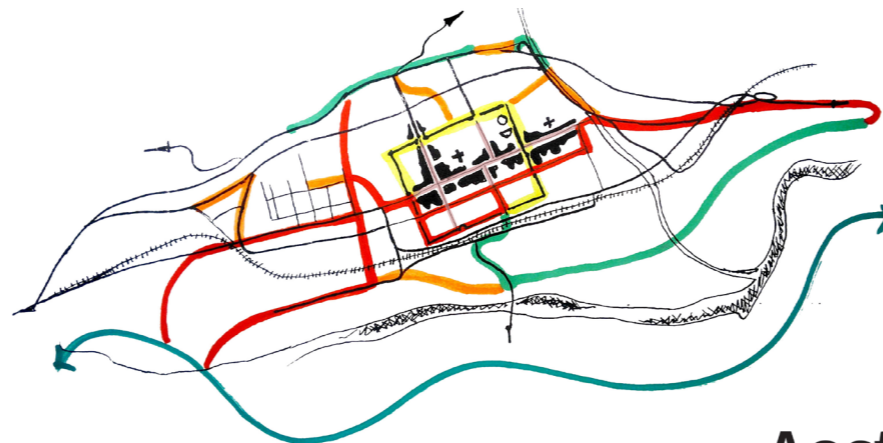
Elab. 08

P.3

PIANO PARTICELLARE DELLE AREE NON DI PROPRIETÀ COMUNALE

Committente:
Comune di Aosta (AO)

Raggruppamento Temporaneo di Professionisti (R.T.P.):



Aostain[🚲]

Aspetti architettonici:
Arch. Paolo Castelnovi (mandatario)
Arch. Andrea Marchisio
Architetturatre studio associato
Aspetti strutturali:
Faber ingegneria studio associato

Aspetti impiantistici:
Area Progetti s.r.l.
Ing. Giulia Armand

Aspetti idrogeologici:
Geol. Roby Vuillermoz



Aree non di proprietà comunale di cui:

A. Aree intestate a privati

B. Aree cedute da privati in cambio dell'uso edificatorio del sedime per le quali non è stata ancora portata a termine la formalizzazione del passaggio di proprietà al comune.

C. Aree private che risultano essere considerate e utilizzate come pubbliche nonostante non vi sia alcun atto o accordo che giustifichi la titolarità del comune.

Tratta	Località	Foglio	Particella	Uso attuale	Proprietà	Sup. tot. particella mq	Sup. ciclabile mq	Sup. tot. da espropriare mq	Sup. per occupaz. Temporanea mq	Sup. residuale particella mq	Tip. Intervento	Pag.	
A	S4.3b	Via Dalla Chiesa	35	776	area privata	Privata	492	30	40	60	452	5	4
	S3.4	Via Roma(Saumont)	44	445 (ex311b)	area privata incolto	Privata	659	30	65	70	594	5	5
	S3.4	Via Roma(Saumont)	44	135	area privata incolto	Privata	360	60	53	0	307	5	5
	S3.4	Via Roma(Saumont)	44	294	area privata incolto	Privata	966	110	265	110	701	5	5
	S3.4	Via Roma(Saumont)	44	265	area privata incolto	Privata	145	10	15	30	130	5	5
	Sup.tot							240	438				
B	P1.15a	Corso Ivrea	60	931	Strada esistente	Privata	835	100	246	0	589	3	6
	P1.15a	Corso Ivrea	60	359	Strada esistente	Privata	60	12	60	0	0	3	6
	P1.2a	Via Piccolo San Bernardo	31	99	Area verde pubblica	Privata	12	8	12	0	0	2	7
	P1.2a	Via Piccolo San Bernardo	31	100	Area verde pubblica	Privata	56	36	56	0	0	2	7
	P1.2a	Via Piccolo San Bernardo	31	101	Area verde pubblica	Privata	84	58	84	0	0	2	7
	P1.2a	Via Piccolo San Bernardo	31	102	Area verde pubblica	Privata	57	38	57	0	0	2	7
	P1.2b	Via Piccolo San Bernardo	31	104	Area verde pubblica	Privata	378	154	378	0	0	2	7
	Sup.tot							406	893				
C	P1.15a	Corso Ivrea	60	565	strada esistente	Privata	3856	144	591	0	3265	3	6
	S3.2	Via Chabod	44	99	Area verde pubblica	Privata	1110	125	366	0	744	4b	8
	Sup.tot							269	957				
A+B+C							915	2288					

Aree intestate alla Regione Autonoma della Valle d'Aosta per le quali occorre procedere ad un accordo per l'uso dei sedimi:

Tratta	Località	Foglio	Particella	Uso attuale	Proprietà	Sup. tot. particella mq	Sup. ciclabile mq	Sup. residuale particella mq	tipologia Intervento	Pag.
T1.6a	Via Torre del Lebbroso	41	270	Area verde pubblica	regione	112	41	71	5	10
T1.6a	Via Torre del Lebbroso	41	271	Area verde pubblica	regione	291	95	196	5	10
T1.6a	Via Torre del Lebbroso	41	482	Area verde pubblica	regione	910	260	650	5	10
T1.6b	Via carducci	41	386	Area verde pubblica	regione	2110	290	1820	5	11
T1.6b	Via carducci	41	387	Area verde pubblica	regione	1388	110	1278	5	11
T1.6b	Via carducci	41	525	Area verde pubblica	regione	899	120	779	5	11
T1.7b	Via Bramafam	40	264	Area verde pubblica	regione	8296	252	8044	5	12
T1.7d	Via Tour du Paileron	40	447	Area verde pubblica	regione	394	43	351	4b	13
S4.3b	Via Dalla Chiesa	35	165	Strada esistente	regione	365	20	345	5	14
S4.3b	Via Dalla Chiesa	35	744	Strada esistente	regione	296	60	236	5	14
S4.3b	Via Dalla Chiesa	35	757	Strada esistente	regione	147	40	107	5	14
P2.9	corso Lancieri	32	33	Area verde pubblica	regione	367	31	336	5	15
P2.9	corso Lancieri	32	34	Area verde pubblica	regione	6610	170	6440	5	15
P2.9	corso Lancieri	32	96	Area verde pubblica	regione	357	30	327	5	15
P2.9	corso Lancieri	32	219	Area verde pubblica	regione	2273	87	2186	5	15
P2.9	corso Lancieri	32	298	Area verde pubblica	regione	9108	314	8794	5	15
Sup.tot						33923	1963	31960		

Aree intestate a VdA Structure già occupate da sedimi stradali che devono essere trasferiti al Comune di Aosta (che ne cura la gestione) ma ancora formalmente di proprietà della citata società

Tratta	Località	Foglio	Particella	Uso attuale	Proprietà	Sup. tot. particella mq	Sup. ciclabile mq	Sup. residuale particella mq	tipologia Intervento	Pag.
S4.3b	Via Dalla Chiesa	36	459	Strada esistente	Soc Structure	236	30	206	5	16
S4.3b	Via Dalla Chiesa	36	458	Strada esistente	Soc Structure	16480	108	16372	5	16
Sup.tot						16716	138			






Percorsi ciclabili su sedime da acquisire

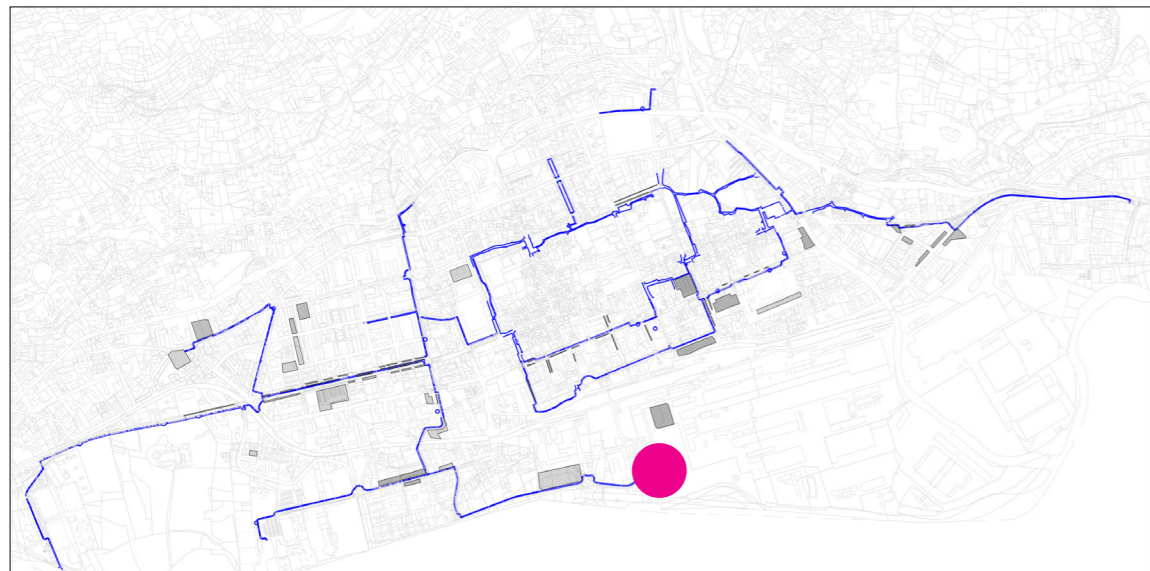
Tratta S4.3b

Via Dalla Chiesa /Rotonda del Pont Suaz

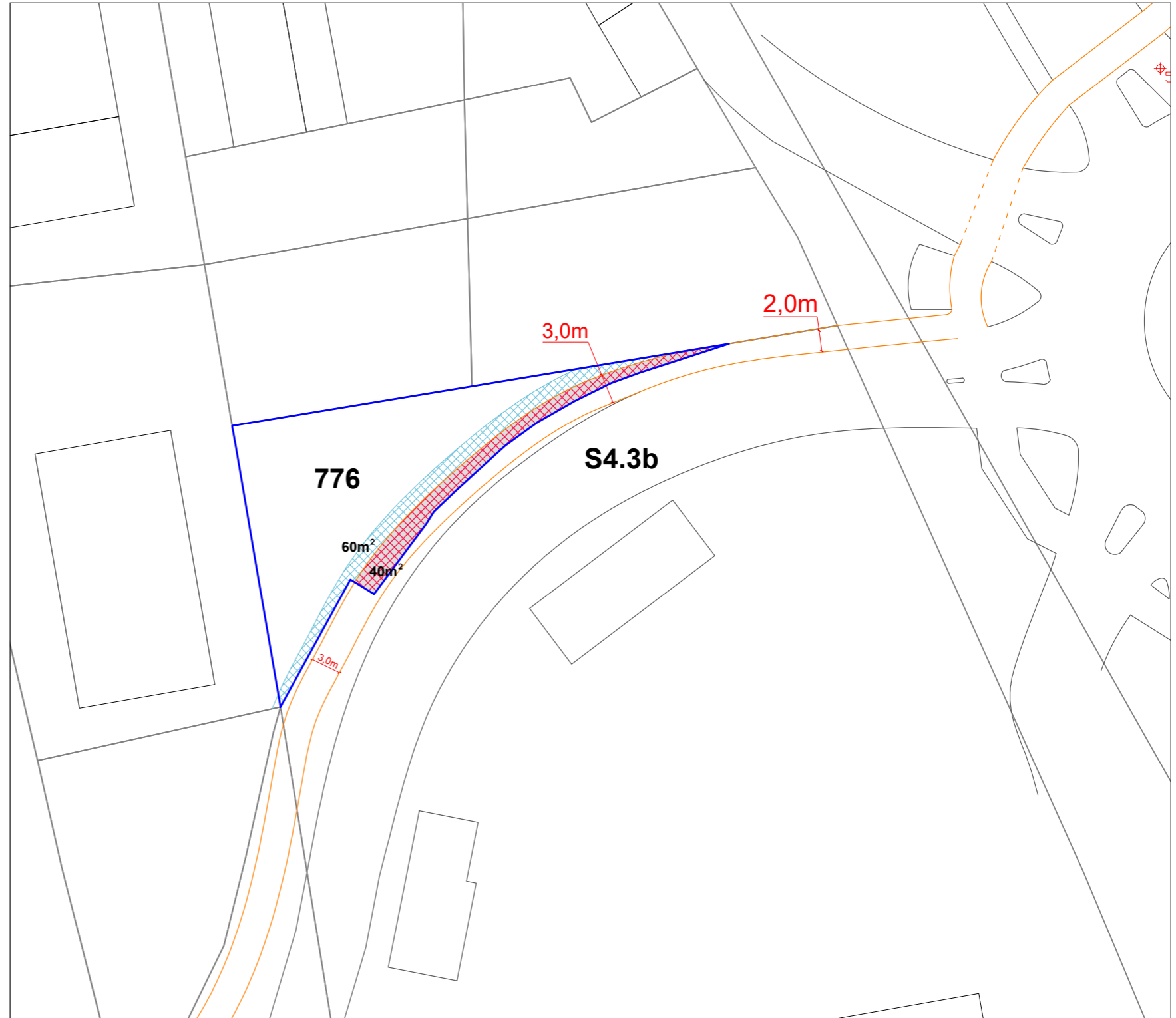
Proprietà comunale assegnata in convenzione a privati da riacquisire in progetto

Legenda

-  Area da espropriare
-  Area per occupazione temporanea
-  Area della pista ciclabile da espropriare
-  Pista ciclabile
-  Proprietà privata








Dati della richiesta		Comune di AOSTA (Codice: A326)								
		Provincia di AOSTA								
Catasto Terreni		Foglio: 35 Particella: 776								
Area di enti urbani e promiscui										
N.	DATI IDENTIFICATIVI				DATI CLASSAMENTO			DATI DERIVANTI DA		
	Foglio	Particella	Sub	Porz	Qualità Classe	Superficie(m ²)	Deduz		Reddito	
1	35	776		-	ENTE URBANO	ha are ca 04 92		Dominicale	Agrario	FRAZIONAMENTO del 29/10/2009 protocollo n. AO188045 in atti dal 29/10/2009 presentato il 29/10/2009 (n. 188045.1/2009)
Notifica						Partita	1			
Mappali Fabbricati Correlati								Codice Comune A326 - Sezione - SezUrb - Foglio 35 - Particella 776		

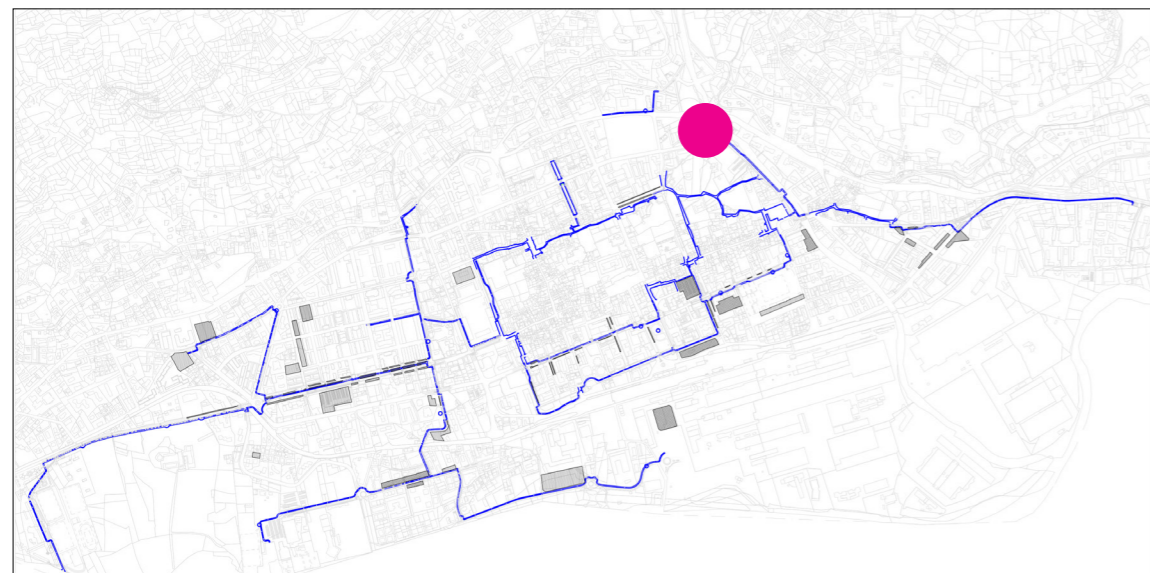
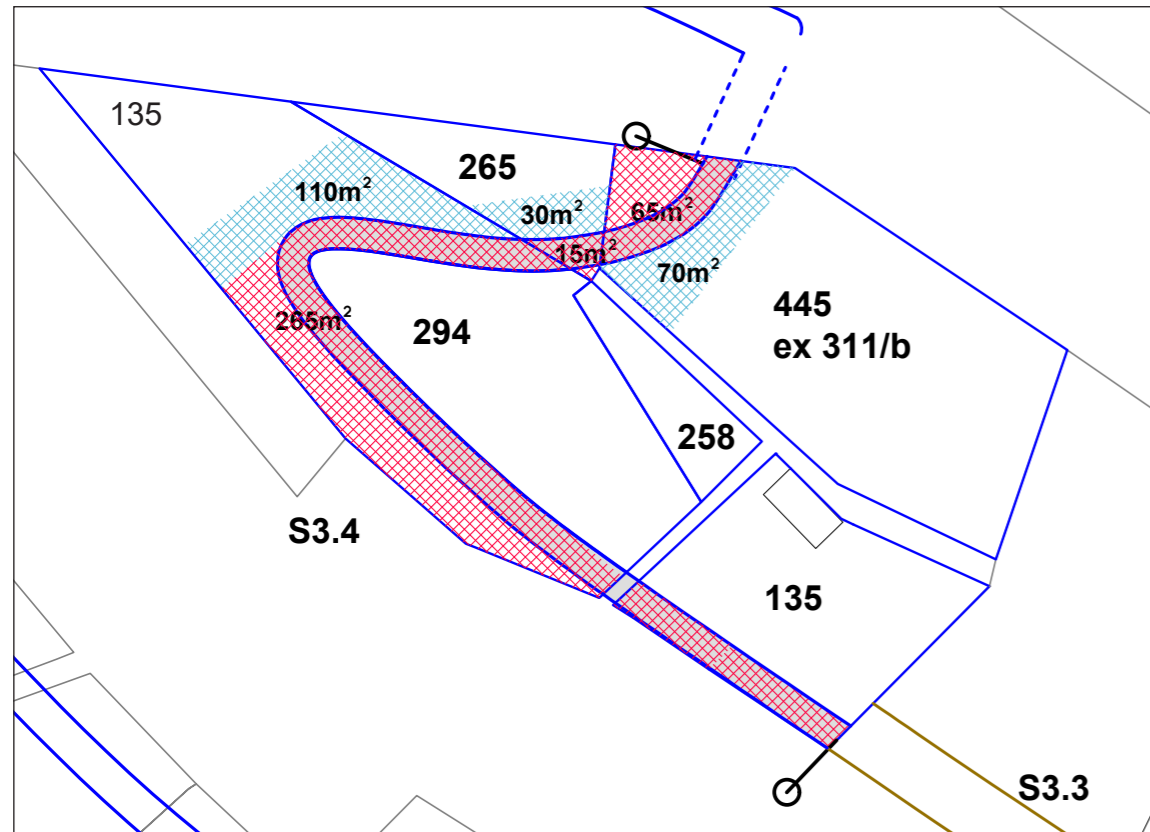


Tratta S3.4

Via Roma (Saumont)

Legenda

-  Area da espropriare
-  Area per occupazione temporanea
-  Area della pista ciclabile da espropriare
-  Pista ciclabile
-  Proprietà privata



Dati della richiesta		Comune di AOSTA (Codice: A326)								
		Provincia di AOSTA								
Catasto Terreni		Foglio: 44 Particella: 445								
Immobile										
N.	DATI IDENTIFICATIVI			DATI CLASSAMENTO				DATI DERIVANTI DA		
	Foglio	Particella	Sub	Porz	Qualità Classe	Superficie(m²) ha are ca	Deduz	Reddito		
1	44	445	-		PRATO IRRIG 4	06 59		Dominicale Euro 1,53	Agrario Euro 2,55	VARIAZIONE D'UFFICIO del 26/03/1985 protocollo n. AO0058106 in atti dal 08/07/2005 FRZ (n. 13.1/1985)
Notifica				Partita						
INTESTATO										
N.	DATI ANAGRAFICI						CODICE FISCALE		DIRITTI E ONERI REALI	
1	COMUNE DI AOSTA con sede in AOSTA						00120680079*		(1) Proprieta' per 1/1	

Dati della richiesta		Comune di AOSTA (Codice: A326)								
		Provincia di AOSTA								
Catasto Terreni		Foglio: 44 Particella: 294								
Immobile										
N.	DATI IDENTIFICATIVI			DATI CLASSAMENTO				DATI DERIVANTI DA		
	Foglio	Particella	Sub	Porz	Qualità Classe	Superficie(m²) ha are ca	Deduz	Reddito		
1	44	294	-		BOSCO CEDUO 2	09 66		Dominicale Euro 2,74 L. 5.313	Agrario Euro 0,30 L. 580	FRAZIONAMENTO del 16/12/1993 in atti dal 05/03/1994 (n. 3802.4/1993)
Notifica				Partita						
INTESTATI										
N.	DATI ANAGRAFICI						CODICE FISCALE		DIRITTI E ONERI REALI	
1	CUBITO Anna Barbara nata a AOSTA il 02/04/1960						CBTNBR60D42A326B*		(1) Proprieta' per 1/2	
2	CUBITO Maurizio nato a AOSTA il 08/06/1962						CBTMRZ62H08A326M*		(1) Proprieta' per 1/2	
DATI DERIVANTI DA		DENUNZIA (NEI PASSAGGI PER CAUSA DI MORTE) del 31/10/2018 protocollo n. AO0000823 in atti dal 10/01/2019 Rogante: CUBITO Sede: AOSTA Registrazione: UU Sede: AOSTA Volume: 9990 n: 912 del 27/12/2018 SUCCESSIONE DI CHENAL CLEMENTINA (n. 352.1/2019)								

Dati della ricerca												
Catasto: Terreni												
Comune di: AOSTA Codice: A326												
Foglio: 44 Particella: 135												
Immobili individuati: 1												
Ricerca non effettuabile. L'immobile selezionato appartiene alla partita speciale di tipo: Aree di enti urbani e promiscui.												
Elenco Immobili												
	Foglio	Particella	Sub	Qualità	Classe	ha	are	ca	Reddito dominicale	Reddito agrario	Partita	Porzioni ¹
<input checked="" type="radio"/>	44	135		ENTE URBANO		3	60		Euro:		Area di enti urbani e promiscui	






Dati della richiesta		Comune di AOSTA (Codice: A326)								
		Provincia di AOSTA								
Catasto Terreni		Foglio: 44 Particella: 265								
Immobile										
N.	DATI IDENTIFICATIVI			DATI CLASSAMENTO				DATI DERIVANTI DA		
	Foglio	Particella	Sub	Porz	Qualità Classe	Superficie(m²) ha are ca	Deduz	Reddito		
1	44	265	-		PRATO IRRIG 4	01 45		Dominicale Euro 0,34 L. 653	Agrario Euro 0,56 L. 1.088	Impianto meccanografico del 01/12/1977
Notifica				Partita						
INTESTATI										
N.	DATI ANAGRAFICI						CODICE FISCALE		DIRITTI E ONERI REALI	
1	CUBITO Anna Barbara nata a AOSTA il 02/04/1960						CBTNBR60D42A326B*		(1) Proprieta' per 1/2	
2	CUBITO Maurizio nato a AOSTA il 08/06/1962						CBTMRZ62H08A326M*		(1) Proprieta' per 1/2	
DATI DERIVANTI DA		DENUNZIA (NEI PASSAGGI PER CAUSA DI MORTE) del 31/10/2018 protocollo n. AO0000823 in atti dal 10/01/2019 Rogante: CUBITO Sede: AOSTA Registrazione: UU Sede: AOSTA Volume: 9990 n: 912 del 27/12/2018 SUCCESSIONE DI CHENAL CLEMENTINA (n. 352.1/2019)								

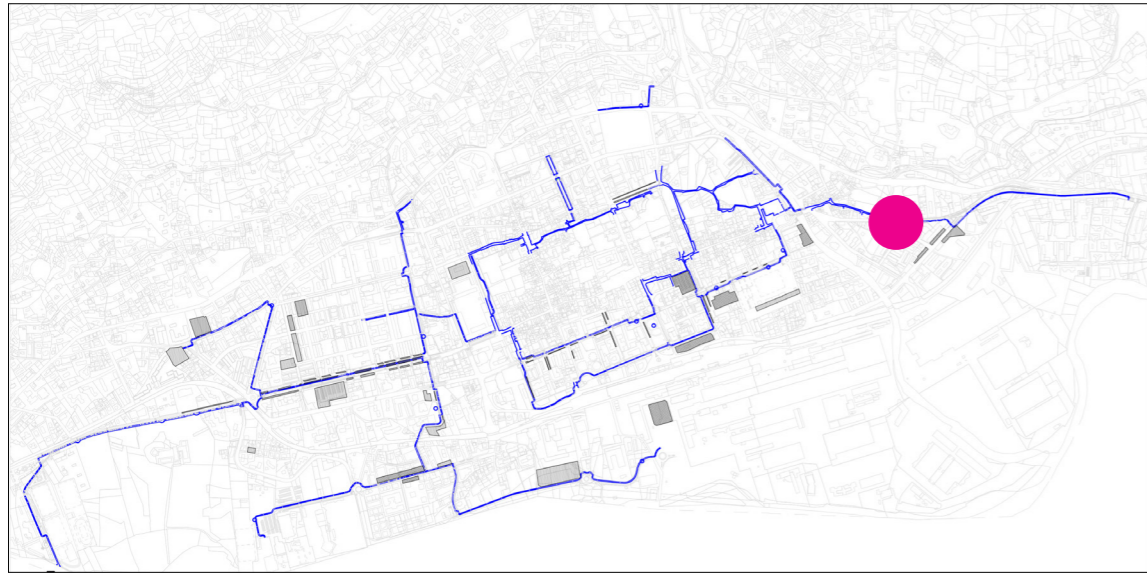
Tratta P1.15a

Corso Ivrea

Trascrizione a catasto di frazionamenti già avvenuti

Legenda

-  Area da espropriare
-  Area per occupazione temporanea
-  Area della pista ciclabile da espropriare
-  Pista ciclabile
-  Proprietà privata



Unità immobiliare												
N.	DATI IDENTIFICATIVI				DATI DI CLASSAMENTO							DATI DERIVANTI DA
	Sezione	Foglio	Particella	Sub	Zona Cens.	Micro Zona	Categoria	Classe	Consistenza	Superficie Catastale	Rendita	
1	Urbana	60	931				area urbana		835 m ²			VARIAZIONE DELLA DESTINAZIONE del 03/11/2014 protocollo n. AO0125851 in atti dal 03/11/2014 DISTRIBUTORE CARBOLUBRIFICANTE- AREA URBANA (n. 78688.1/2014)
Indirizzo CORSO IVREA SNC piano: T;												
INTESTATI												
N.	DATI ANAGRAFICI										CODICE FISCALE	DIRITTI E ONERI REALI
1	DELZANNO Josette nata a QUART il 25/10/1928										DLZJTT28R65H110C*	(1) Proprieta' per 2/18
2	GERBAZ Claudio nato a AOSTA il 26/11/1951										GRBCLD51S26A326E*	(1) Proprieta' per 2/18
3	GERBAZ Flaviano nato a DOUES il 14/12/1930										GRBFVN30T14D356R*	(1) Proprieta' per 6/18
4	GERBAZ Ivo nato a VALPELLINE il 18/02/1942										GRBVIO42B18L643Y*	(1) Proprieta' per 6/18
5	GERBAZ Mauro nato a AOSTA il 27/07/1955										GRBMRA55L27A326N*	(1) Proprieta' per 2/18
DATI DERIVANTI DA												
RETTIFICA DI INTESTAZIONE ALL'ATTUALITA' del 26/07/2014 protocollo n. AO0006947 in atti dal 22/02/2016 Rogante: GARIGLIO Sede: ROMA Registrazione: Sede: DISMISSIONE ADS - SCIA PROT.20156/2014 (n. 1446.1/2016)												

N.	DATI IDENTIFICATIVI				DATI CLASSAMENTO					DATI DERIVANTI DA		
	Foglio	Particella	Sub	Porz	Qualità Classe	Superficie(m ²)	Deduz	Reddito				
1	60	359		-	PRATO 2	ha are ca 06 05		Dominicale Euro 1,25 L. 2.420	Agrario Euro 1,09 L. 2.118	Impianto meccanografico del 01/12/1977		
Notifica											Partita	5109
INTESTATI												
N.	DATI ANAGRAFICI										CODICE FISCALE	DIRITTI E ONERI REALI
1	DELEONARD Arvelina;DI CLEMENTE MAR GERBAZ nata a DOUES il 01/03/1897											Comproprietario
2	GERBAZ Desiderato nato a DOUES il 04/08/1901										GRBDDR01M04D356O*	Comproprietario

Ricerca non effettuabile. L'immobile selezionato appartiene alla partita speciale di tipo: Aree di enti urbani e promiscui.

Elenco Immobili

Foglio	Particella	Sub	Qualità	Classe	ha	are	ca	Reddito dominicale	Reddito agrario	Partita	Porzioni
60	565		ENTE URBANO		38	56	Euro:			Area di enti urbani e promiscui	








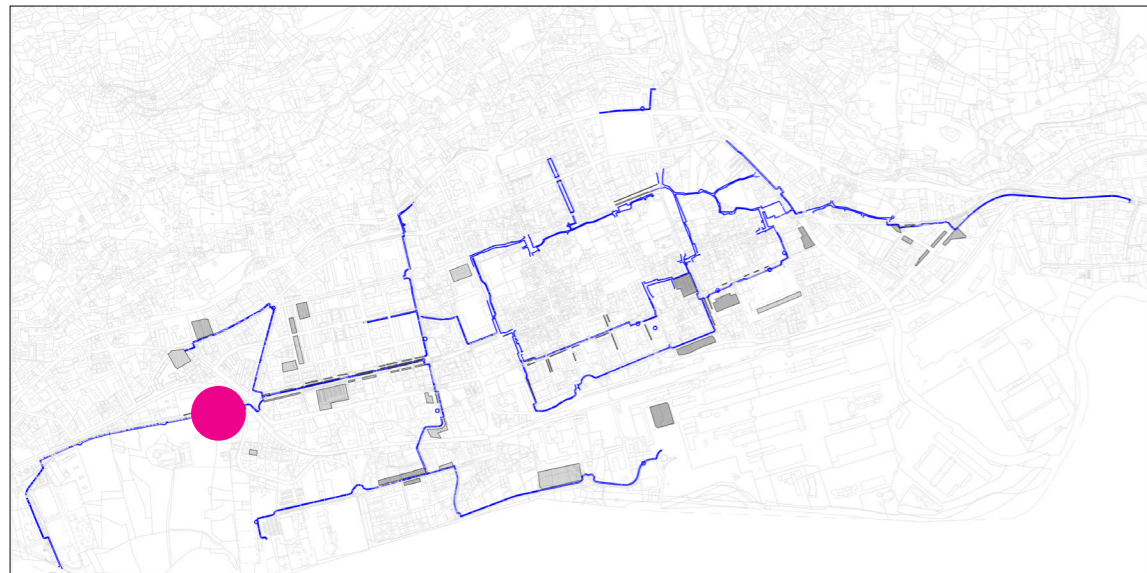
Tratta P1.2a - P1.2b

Viale Piccolo S.Bernardo

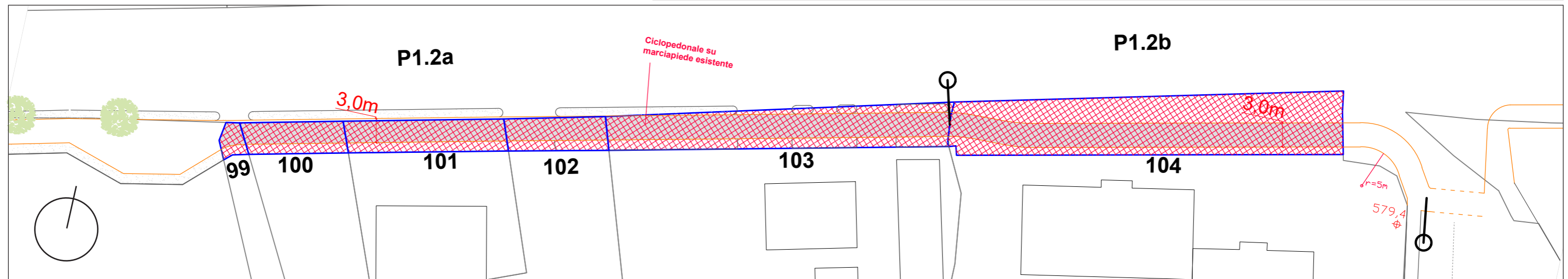
Trascrizione a catasto di frazionamenti già avvenuti

Legenda

-  Area da espropriare
-  Area per occupazione temporanea
-  Area della pista ciclabile da espropriare
-  Pista ciclabile
-  Proprietà privata

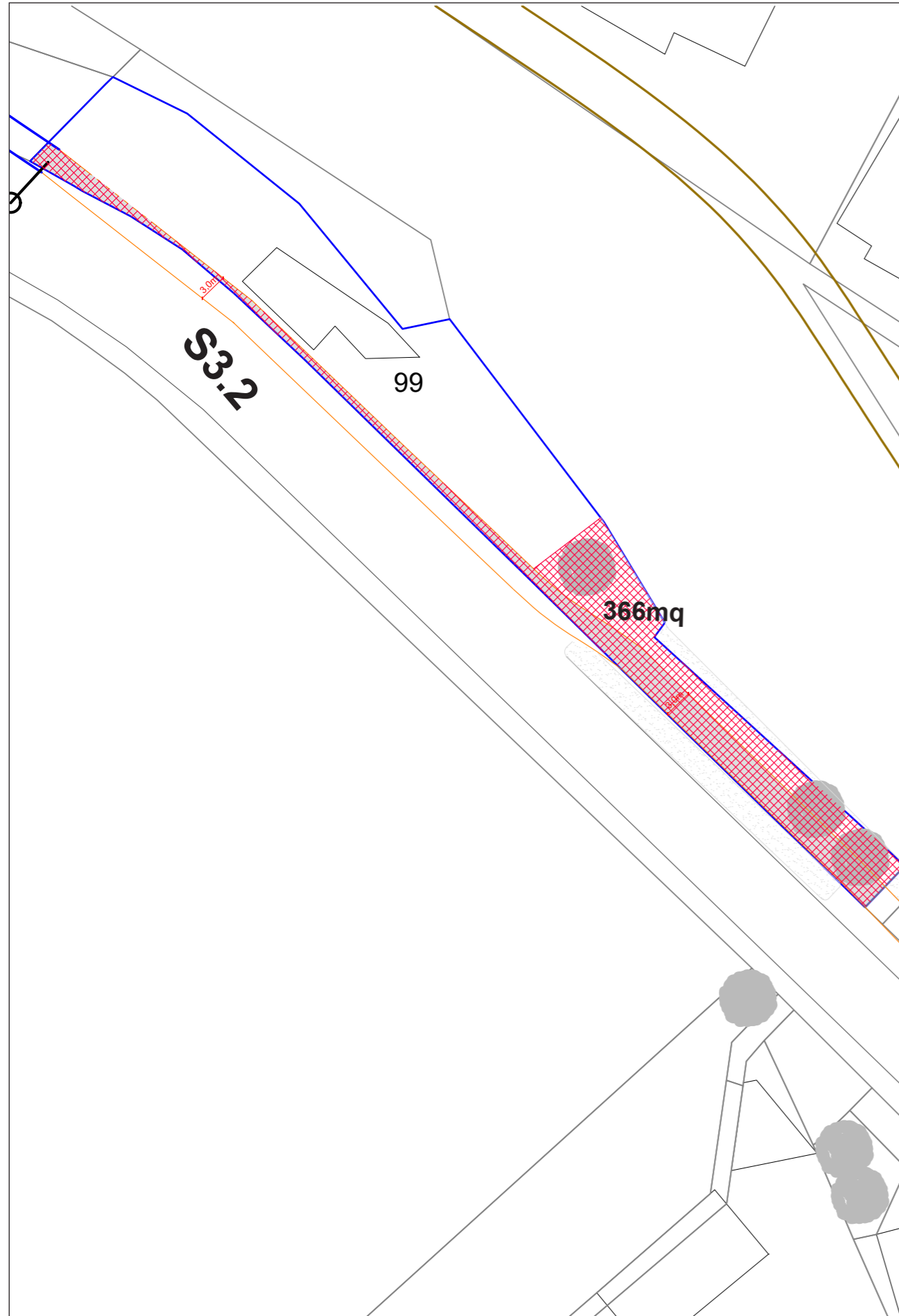


Catasto: Terreni Comune: AOSTA Codice: A326 Foglio: 31 Particella: 99												
Elenco Intestati												
Nominativo o denominazione						Codice fiscale		Titolarità	Quota	Altri dati		
MEGGIOLARO ENZO nato a TORINO (TO) il 30/10/1936						MGGNZE36R30L219M		Proprieta'	1000/1000			
INTESTATO												
1	MEGGIOLARO Enzo nato a TORINO il 30/10/1936					MGGNZE36R30L219M*		(1) Proprieta' per 1000/1000				
Situazione dell'Immobile dal 04/09/1993												
N.	DATI IDENTIFICATIVI				DATI CLASSAMENTO					DATI DERIVANTI DA		
	Foglio	Particella	Sub	Porz	Qualità Classe	Superficie(m ²)		Deduz	Reddito			
1	31	100		-	PRATO IRRIG 2	ha are ca 00 56				Dominicale Euro 0,43 L. 840		
Notifica						Partita		10417				
Catasto: Terreni Comune: AOSTA Codice: A326 Foglio: 31 Particella: 101												
Elenco Intestati												
Nominativo o denominazione						Codice fiscale		Titolarità	Quota	Altri dati		
MEGGIOLARO ENZO nato a TORINO (TO) il 30/10/1936						MGGNZE36R30L219M		Proprieta'	1000/1000			
Area di enti urbani e promiscui												
N.	DATI IDENTIFICATIVI				DATI CLASSAMENTO					DATI DERIVANTI DA		
	Foglio	Particella	Sub	Porz	Qualità Classe	Superficie(m ²)		Deduz	Reddito			
1	31	102		-	ENTE URBANO	ha are ca 00 57				Dominicale		
Notifica						Partita		1				
Ricerca non effettuabile. L'immobile selezionato appartiene alla partita speciale di tipo: Aree di enti urbani e promiscui.												
Elenco Immobili												
Foglio	Particella	Sub	Qualità	Classe	ha	are	ca	Reddito dominicale	Reddito agrario	Partita	Porzioni	
31	103		ENTE URBANO		2	12		Euro:		Area di enti urbani e promiscui		
Area di enti urbani e promiscui dal 04/09/1993												
N.	DATI IDENTIFICATIVI				DATI CLASSAMENTO					DATI DERIVANTI DA		
	Foglio	Particella	Sub	Porz	Qualità Classe	Superficie(m ²)		Deduz	Reddito			
1	31	104		-	ENTE URBANO	ha are ca 03 78				Dominicale		
Notifica						Partita		1				



Tratta S3.2

Viale Chabod



Dati della ricerca






Catasto: **Terreni**
Comune di: **AOSTA** Codice: **A326**
Foglio: **44** Particella: **99**
Immobili individuati: **1**

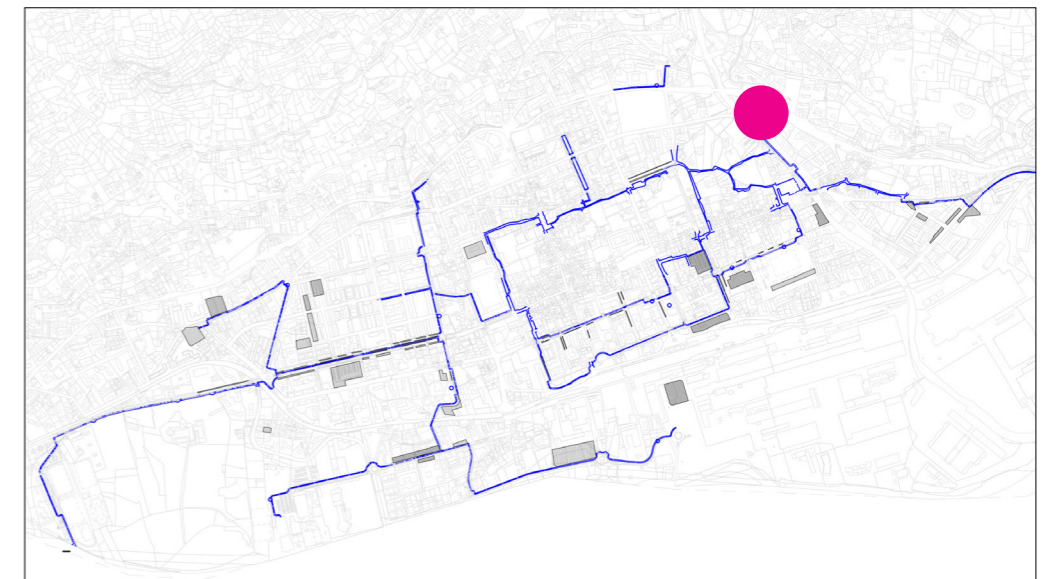
Ricerca non effettuabile. L'immobile selezionato appartiene alla partita speciale di tipo: Aree di enti urbani e promiscui.

Elenco Immobili

	Foglio	Particella	Sub	Qualità	Classe	ha	are	ca	Reddito dominicale	Reddito agrario	Partita	Porzioni
●	44	99		ENTE URBANO			11	4	Euro:		Area di enti urbani e promiscui	

Legenda

-  Area da espropriare
-  Area per occupazione temporanea
-  Area della pista ciclabile da espropriare
-  Pista ciclabile
-  Proprietà privata

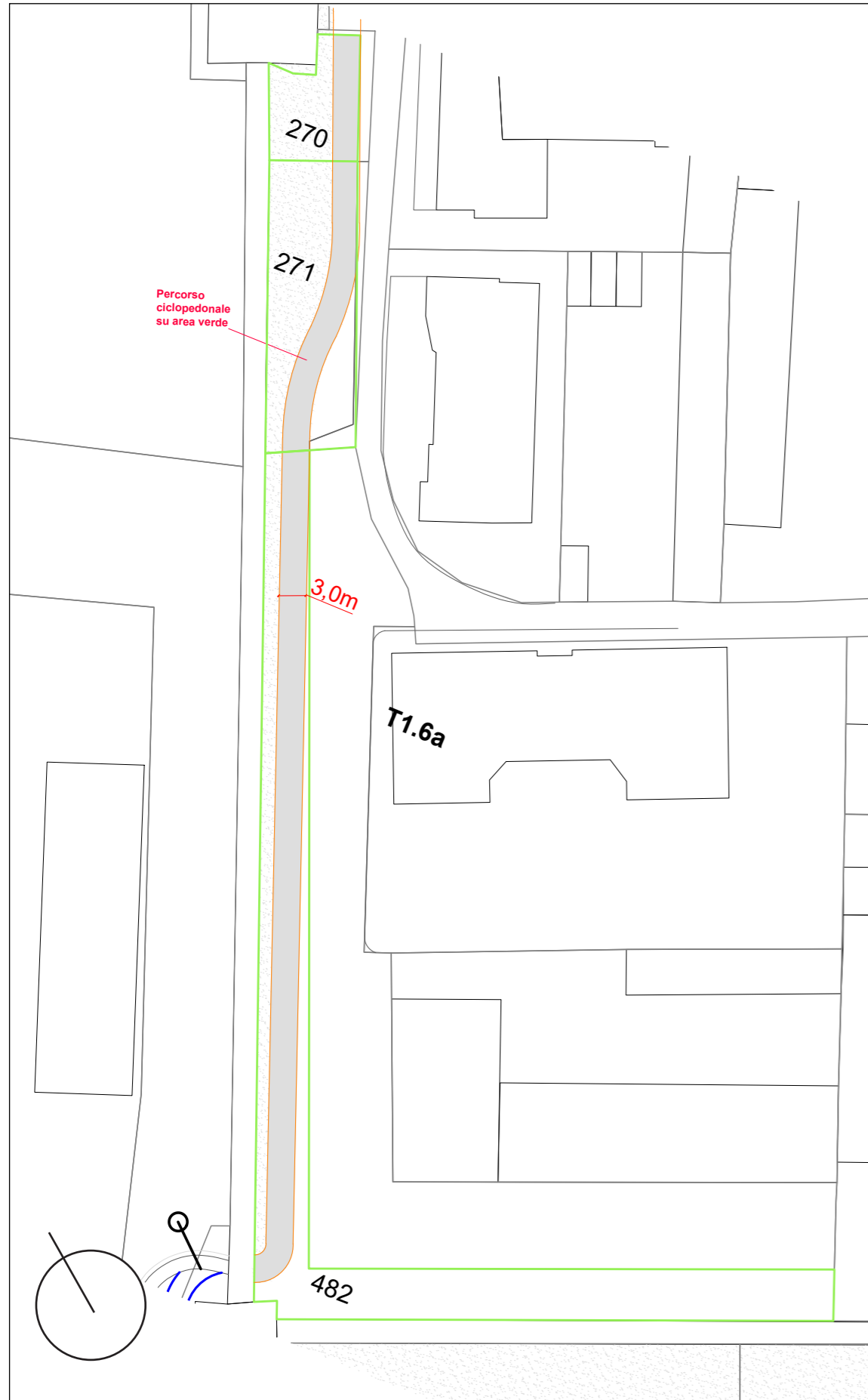


**Aree di proprietà regionale da acquisire
in convenzione**

Tratta T1.6a

Via Torre del Lebbroso.

Percorso proposto attorno alle mura romane interessate da un ampliamento verso l'area verde del tracciato esistente



Dati della richiesta		Comune di AOSTA (Codice: A326)							
		Provincia di AOSTA							
Catasto Terreni		Foglio: 41 Particella: 482							
Immobile									
N.	DATI IDENTIFICATIVI			DATI CLASSAMENTO				DATI DERIVANTI DA	
	Foglio	Particella	Sub	Porz	Qualità Classe	Superficie(m ²) ha are ca	Deduz	Reddito	
1	41	482		-	PRATO IRRIG 1	08 38		Dominicale Euro 6,92	Agrario Euro 4,33
Notifica						Partita		FRAZIONAMENTO del 18/12/2008 protocollo n. AO0211277 in atti dal 18/12/2008 (n. 211277.1/2008)	
INTESTATO									
N.	DATI ANAGRAFICI				CODICE FISCALE		DIRITTI E ONERI REALI		
1	REGIONE AUTONOMA VALLE D' AOSTA con sede in AOSTA				80002270074*		(1) Proprieta' per 1/1		
DATI DERIVANTI DA				RETTIFICA DI INTESTAZIONE ALL'ATTUALITA' del 02/09/2016 protocollo n. AO0039147 in atti dal 05/09/2016 Registrazione: Sede: IST URP 38882/16 (n. 7184.1/2016)					
Unità immobiliari n. 1				Tributi erariali: Euro 0,90					
Visura telematica									

Situazione aggiornata al : 26/06/2019

Immobile selezionato

Catasto: **Fabbricati** Comune: **AOSTA** Codice: **A326**
Foglio: **41** Particella: **270**

Elenco Intestati

	Nominativo o denominazione	Codice fiscale	Titolarità	Quota	Altri dati
<input checked="" type="radio"/>	REGIONE AUTONOMA VALLE D'AOSTA con sede in AOSTA (AO)	80002270074	Proprieta'	1/1	

Situazione aggiornata al : 26/06/2019

Immobile selezionato

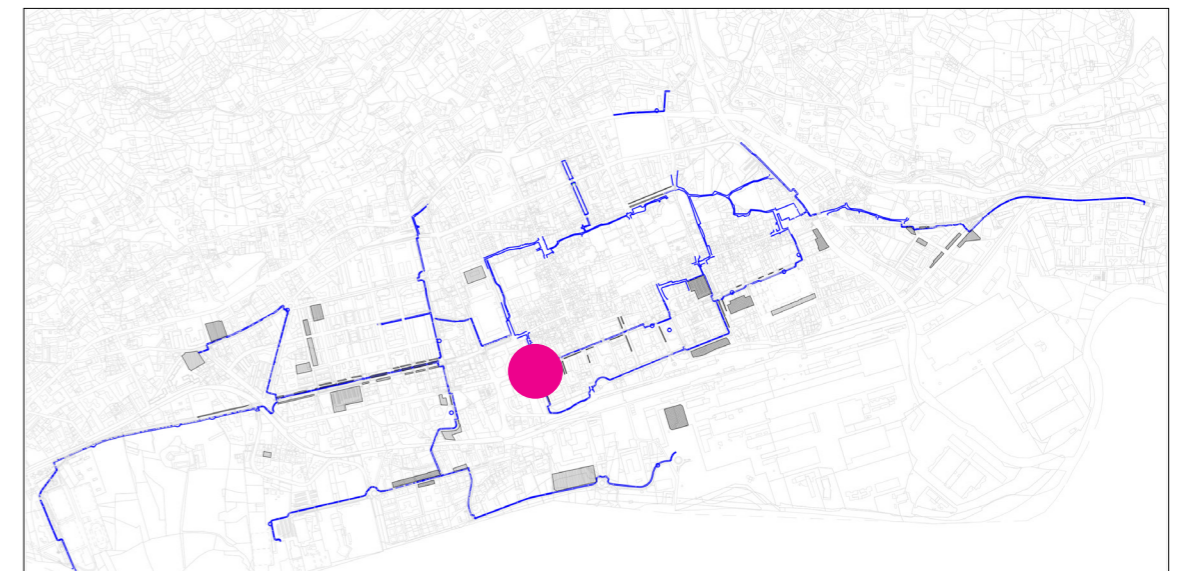
Catasto: **Fabbricati** Comune: **AOSTA** Codice: **A326**
Foglio: **41** Particella: **271**

Elenco Intestati

	Nominativo o denominazione	Codice fiscale	Titolarità	Quota	Altri dati
<input checked="" type="radio"/>	REGIONE AUTONOMA VALLE D AOSTA con sede in AOSTA (AO)	80002270074	Proprieta'	1000/1000	

Legenda

- Proprietà Regionale
- Area occupata dalla pista ciclabile
- Pista ciclabile

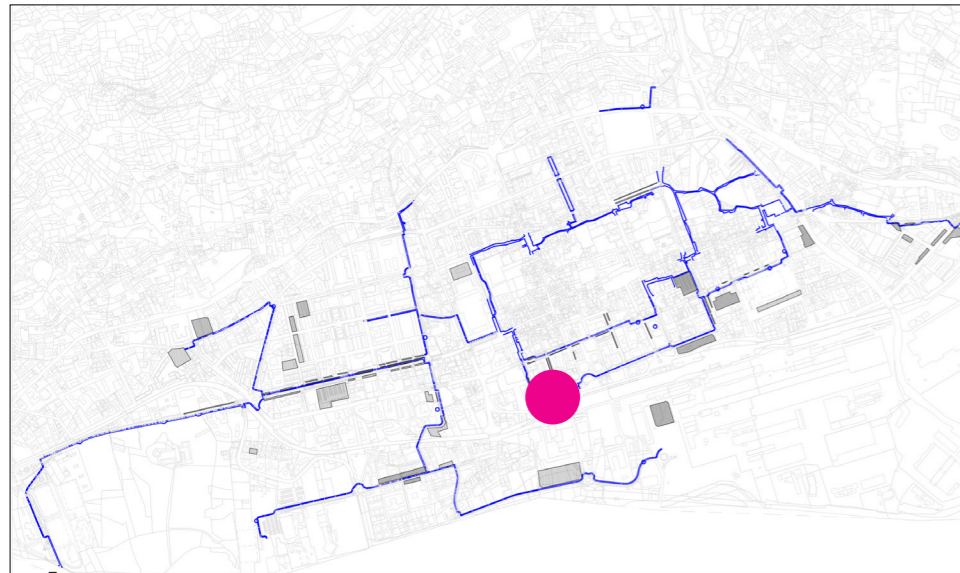


Tratta T1.6b

Via Carducci (percorso di nuova realizzazione all'interno del parco)

Legenda

- Proprietà Regionale
- Area occupata dalla pista ciclabile
- Pista ciclabile



Dati della richiesta		Comune di AOSTA (Codice: A326)								
		Provincia di AOSTA								
Catasto Terreni		Foglio: 41 Particella: 386								
Immobile										
N.	DATI IDENTIFICATIVI			DATI CLASSAMENTO				DATI DERIVANTI DA		
	Foglio	Particella	Sub	Porz	Qualità Classe	Superficie(m ²) ha are ca	Deduz		Reddito	
1	41	386		-	PRATO IRRIG 1	21 49		Dominicale Euro 17,76 L. 34.384	Agrario Euro 11,10 L. 21.490	Impianto meccanografico del 01/12/1977
Notifica						Partita				
INTESTATO										
N.	DATI ANAGRAFICI				CODICE FISCALE		DIRITTI E ONERI REALI			
1	REGIONE AUTONOMA VALLE D' AOSTA con sede in AOSTA				80002270074*		(1) Proprieta' per 1/1			
DATI DERIVANTI DA				RETTIFICA DI INTESTAZIONE ALL'ATTUALITA' del 02/09/2016 protocollo n. AO0039147 in atti dal 05/09/2016 Registrazione: Sede: IST URP 38882/16 (n. 7184.1/2016)						

Catasto: **Terreni** Comune: **AOSTA** Codice: **A326**
Foglio: **41** Particella: **387**

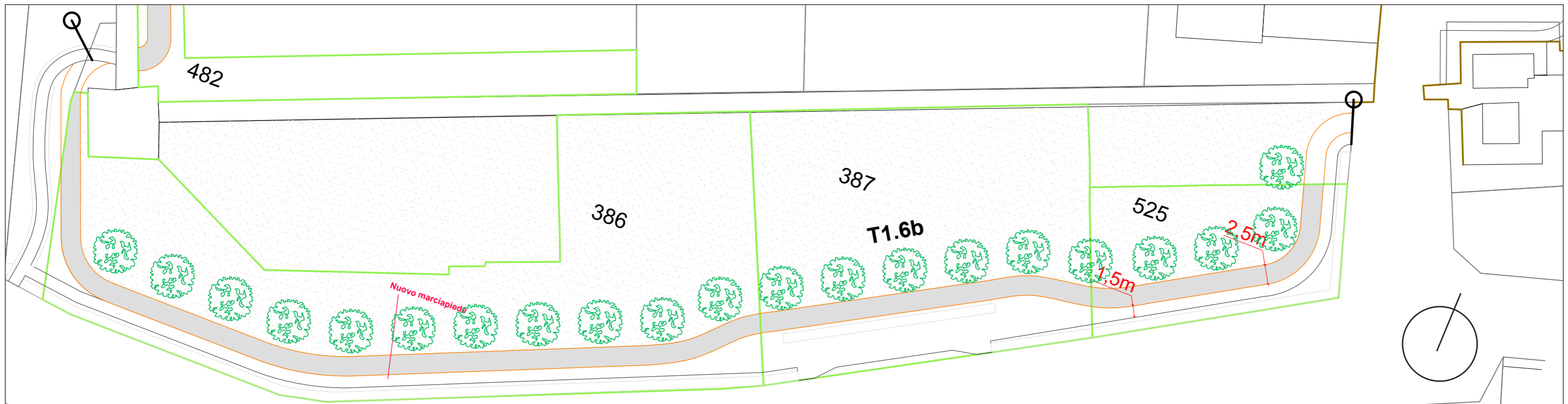
Elenco Intestati

	Nominativo o denominazione	Codice fiscale	Titolariता	Quota	Altri dati
●	REGIONE AUTONOMA VALLE D'AOSTA con sede in AOSTA (AO)	80002270074	Proprieta'	1/1	

Catasto: **Fabbricati** Comune: **AOSTA** Codice: **A326**
Foglio: **41** Particella: **525**

Elenco Intestati

	Nominativo o denominazione	Codice fiscale	Titolariता	Quota	Altri dati
●	REGIONE AUTONOMA VALLE D' AOSTA con sede in AOSTA (AO)	80002270074	Proprieta'	1/1	



Tratta T1.7b

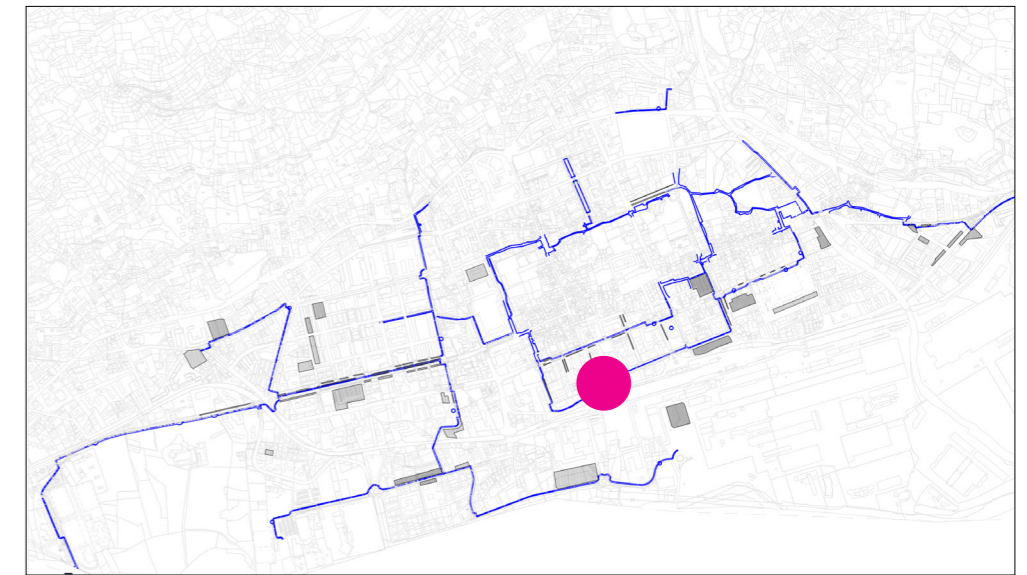
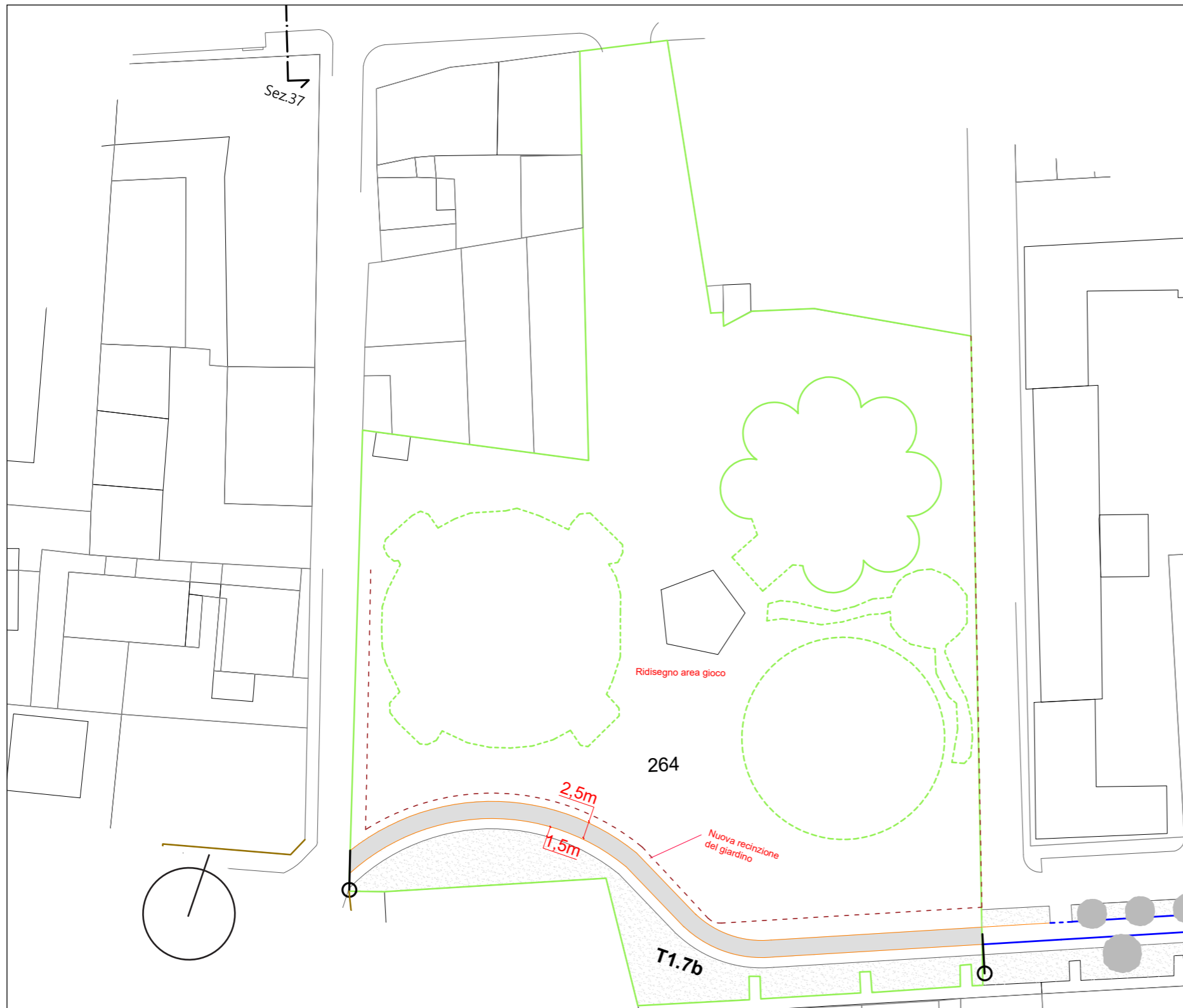
Via Bramafam (attraversamento dei giardini di via Festaz).

Immobile selezionato

Catasto: **Fabbricati** Comune: **AOSTA** Codice: **A326**
Foglio: **40** Particella: **264** Subalterno: **2**

Elenco Intestati

	Nominativo o denominazione	Codice fiscale	Titolarità	Quota	Altri dati
●	REGIONE AUTONOMA VALLE D'AOSTA con sede in AOSTA (AO)	80002270074	Proprieta'		



Legenda

- Proprietà Regionale
- Area occupata dalla pista ciclabile
- Pista ciclabile

Tratta T1.7d

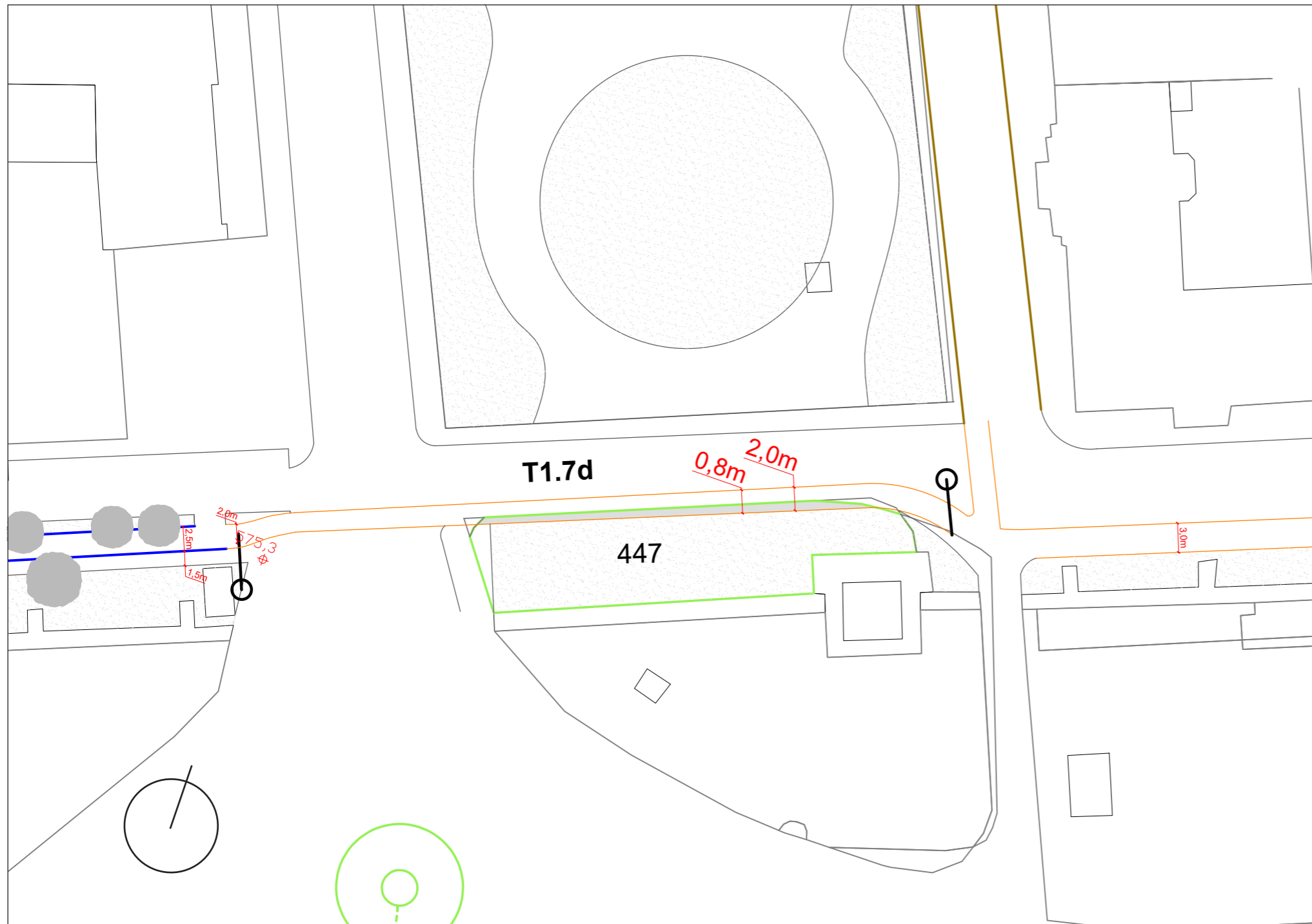
Via Tour du Pailleron (utilizzo del marciapiede esistente e parziale allargamento sull'aiuola verde esistente)

Immobile selezionato




Catasto: **Terreni** Comune: **AOSTA** Codice: **A326**
Foglio: **40** Particella: **447**

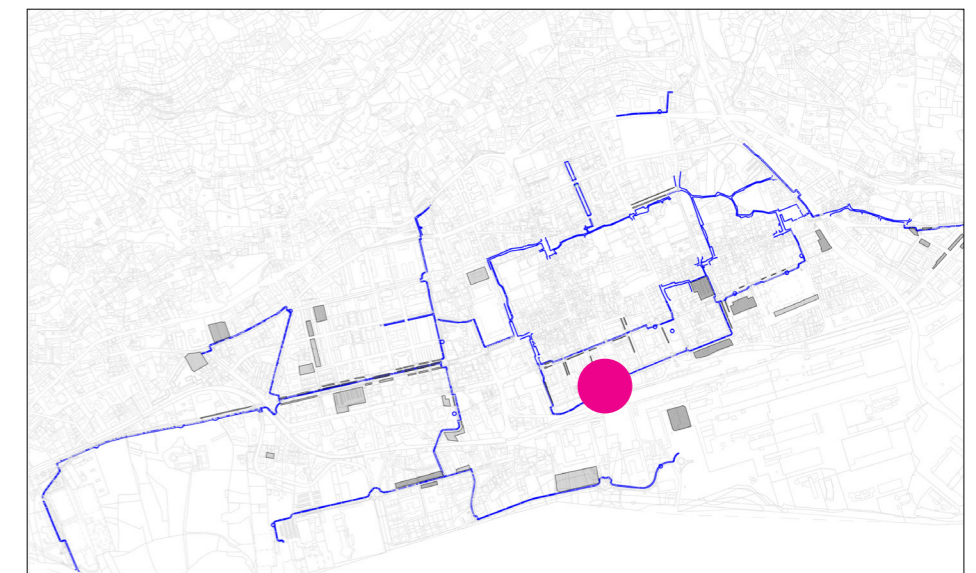
Elenco Intestati

	Nominativo o denominazione	Codice fiscale	Titolarità	Quota	Altri dati
●	REGIONE AUTONOMA VALLE D' AOSTA con sede in AOSTA (AO)	80002270074	Proprietà	1/1	



Legenda

-  Proprietà Regionale
-  Area occupata dalla pista ciclabile
-  Pista ciclabile

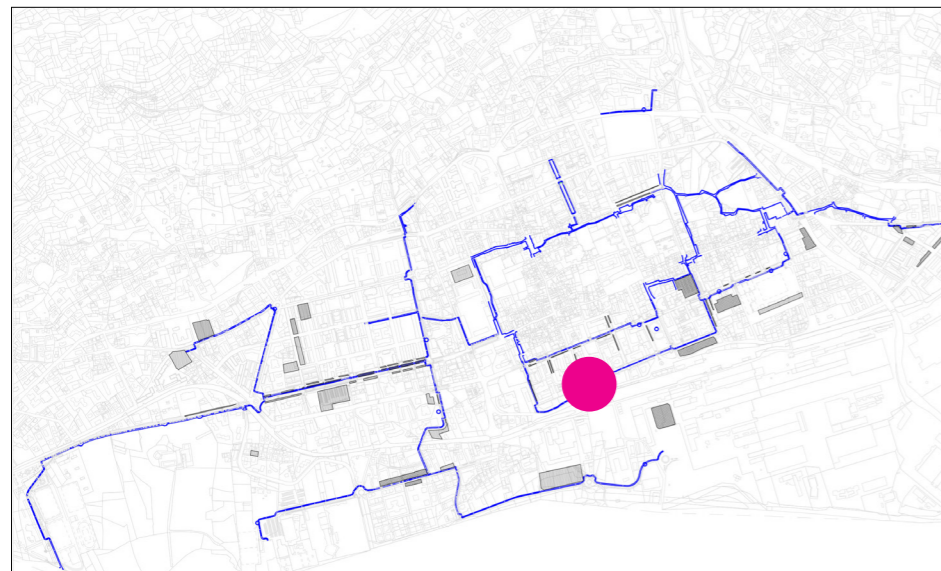


Tratta S4.3b

Via Dalla Chiesa (Rotonda Piazzale funivia)

Legenda

- Proprietà Regionale
- Area occupata dalla pista ciclabile
- Pista ciclabile



Ricerca non effettuabile. L'immobile selezionato appartiene alla partita speciale di tipo: Relitti di acque.

Elenco Immobili

	Foglio	Particella	Sub	Qualità	Classe	ha	are	ca	Reddito dominicale	Reddito agrario	Partita	Porzioni
<input checked="" type="radio"/>	35	744		REL ACQ ES			2	26	Euro:		Relitto di acque	

Immobile selezionato

Catasto: **Terreni** Comune: **AOSTA** Codice: **A326**
Foglio: **35** Particella: **757**

Elenco Intestati

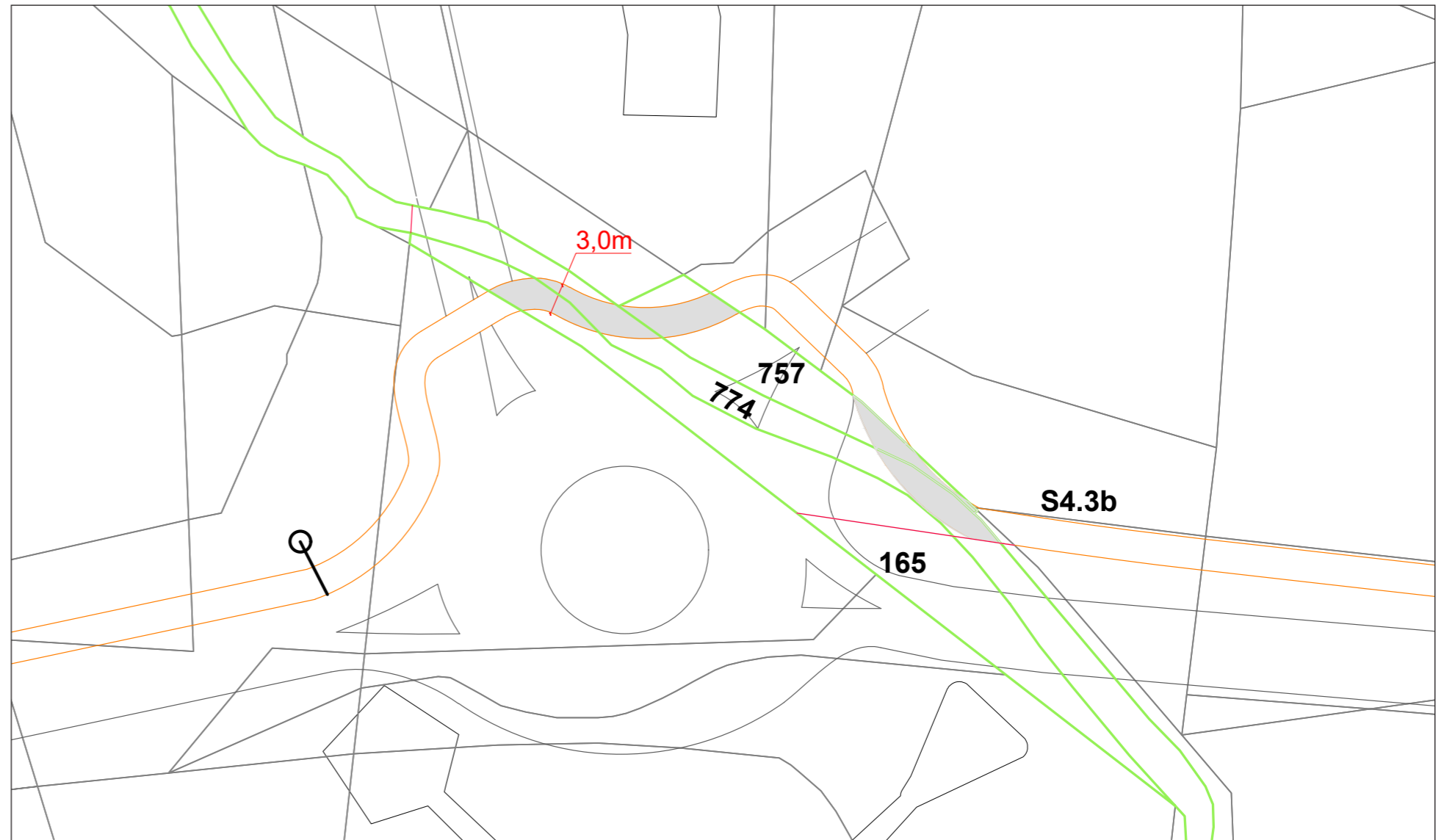
	Nominativo o denominazione	Codice fiscale	Titolarità	Quota	Altri dati
<input checked="" type="radio"/>	REGIONE AUTONOMA VALLE D'AOSTA con sede in AOSTA (AO)	80002270074	Proprieta'	1/1	

Immobile selezionato

Catasto: **Terreni** Comune: **AOSTA** Codice: **A326**
Foglio: **35** Particella: **165**

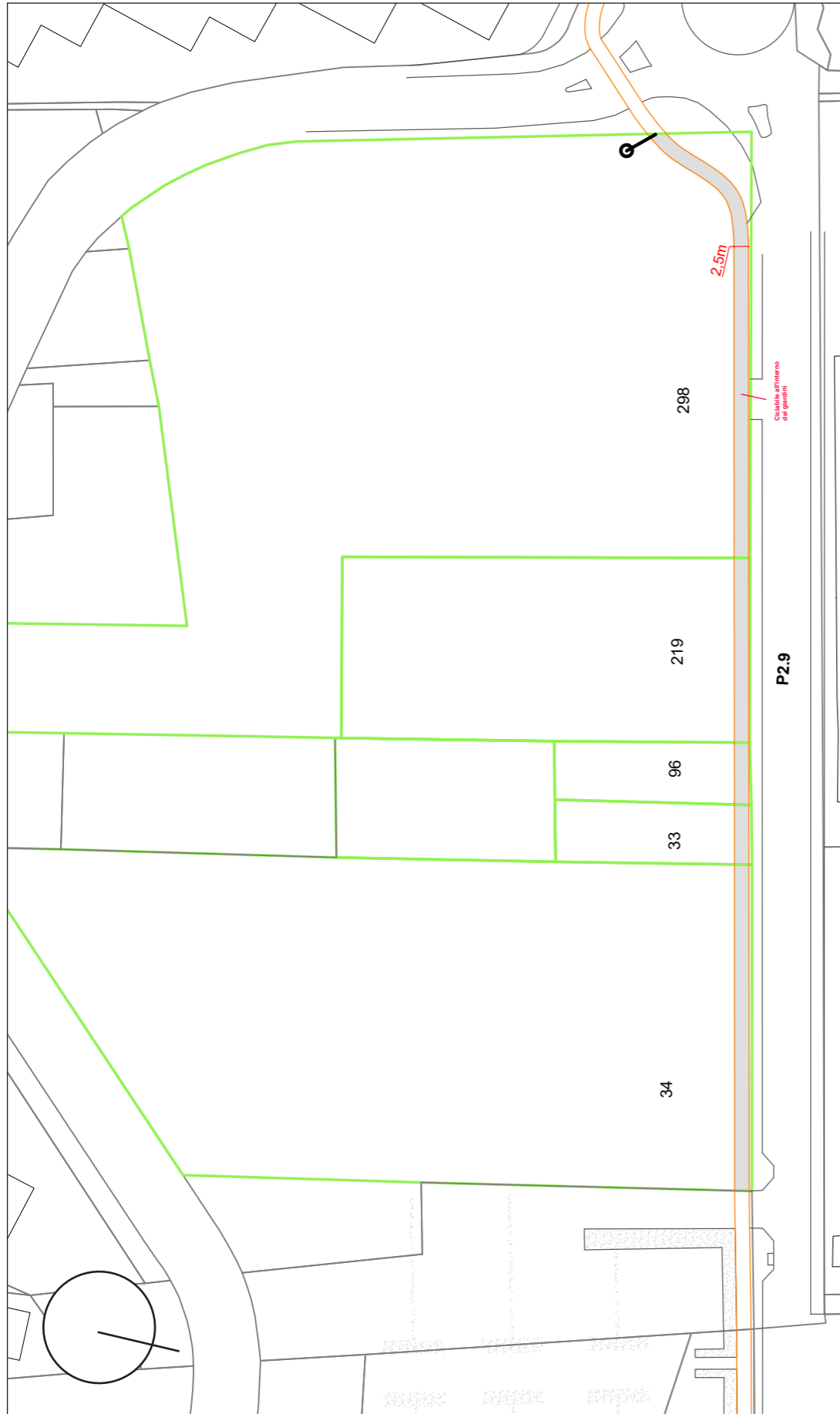
Elenco Intestati

	Nominativo o denominazione	Codice fiscale	Titolarità	Quota	Altri dati
<input checked="" type="radio"/>	REGIONE AUTONOMA VALLE D'AOSTA con sede in AOSTA (AO)	80002270074	Proprieta'	1/1	



Tratta P2.9

Corso Lancieri (attraversamento dell'area verde Abbé Henry in regione Tsamberlet).



N.	DATI IDENTIFICATIVI			DATI CLASSAMENTO					DATI DERIVANTI DA	
	Foglio	Particella	Sub	Porz	Qualità Classe	Superficie(m ²) ha are ca	Deduz	Reddito		
1	32	219		-	PRATO 1	22 40		Dominicale Euro 8,10 L. 15.680	Agrario Euro 4,63 L. 8.960	Impianto meccanografico del 01/12/1977

Notifica Partita 10719

INTESTATO

N.	DATI ANAGRAFICI	CODICE FISCALE	DIRITTI E ONERI REALI
1	REGIONE AUTONOMA VALLE D' AOSTA con sede in AOSTA	80002270074*	(1) Proprieta' per 1000/1000
DATI DERIVANTI DA ISTRUMENTO (ATTO PUBBLICO) del 12/10/1992 Trascrizione in atti dal 11/01/1993 Repertorio n.: 102945 Rogante: MARCOZ GUIDO Sede: AOSTA Registrazione: (n. 7328.3/1992)			

Immobile

N.	DATI IDENTIFICATIVI			DATI CLASSAMENTO					DATI DERIVANTI DA	
	Foglio	Particella	Sub	Porz	Qualità Classe	Superficie(m ²) ha are ca	Deduz	Reddito		
1	32	33		-	PRATO 1	03 39	B2	Dominicale Euro 1,23 L. 2.373	Agrario Euro 0,70 L. 1.356	Impianto meccanografico del 01/12/1977

Notifica Partita

INTESTATO

N.	DATI ANAGRAFICI	CODICE FISCALE	DIRITTI E ONERI REALI
1	REGIONE AUTONOMA VALLE D' AOSTA con sede in AOSTA	80002270074*	(1) Proprieta' per 1/1
DATI DERIVANTI DA ISTRUMENTO (ATTO PUBBLICO) del 11/06/2013 Nota presentata con Modello Unico in atti dal 28/06/2013 Repertorio n.: 17084 Rogante: MARZANI ANTONIO Sede: AOSTA Registrazione: Sede: PERMUTA (n. 4610.2/2013)			

Immobile

N.	DATI IDENTIFICATIVI			DATI CLASSAMENTO					DATI DERIVANTI DA	
	Foglio	Particella	Sub	Porz	Qualità Classe	Superficie(m ²) ha are ca	Deduz	Reddito		
1	32	298		-	PRATO 1	93 42	B2	Dominicale Euro 33,77	Agrario Euro 19,30	FRAZIONAMENTO del 28/02/2006 protocollo n. AO0022210 in atti dal 28/02/2006 (n. 22210.1/2006)

Notifica Partita

INTESTATO

N.	DATI ANAGRAFICI	CODICE FISCALE	DIRITTI E ONERI REALI
1	REGIONE AUTONOMA VALLE D' AOSTA con sede in AOSTA	80002270074*	(1) Proprieta' per 1000/1000

Immobile

N.	DATI IDENTIFICATIVI			DATI CLASSAMENTO					DATI DERIVANTI DA	
	Foglio	Particella	Sub	Porz	Qualità Classe	Superficie(m ²) ha are ca	Deduz	Reddito		
1	32	34		-	PRATO 1	65 34	B2	Dominicale Euro 23,62 L. 45.738	Agrario Euro 13,50 L. 26.136	VARIAZIONE D'UFFICIO del 23/12/1985 in atti dal 13/03/1989 (n. 231285)

Notifica Partita

INTESTATO

N.	DATI ANAGRAFICI	CODICE FISCALE	DIRITTI E ONERI REALI
1	REGIONE AUTONOMA VALLE D' AOSTA con sede in AOSTA	80002270074*	(1) Proprieta' per 1/1
DATI DERIVANTI DA ISTRUMENTO (ATTO PUBBLICO) del 11/06/2013 Nota presentata con Modello Unico in atti dal 28/06/2013 Repertorio n.: 17084 Rogante: MARZANI ANTONIO Sede: AOSTA Registrazione: Sede: PERMUTA (n. 4610.2/2013)			

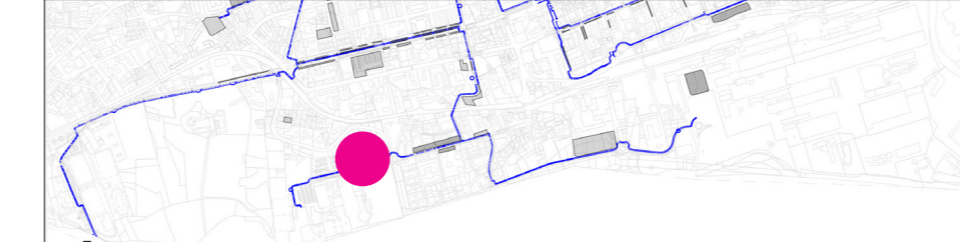
Immobile

N.	DATI IDENTIFICATIVI			DATI CLASSAMENTO					DATI DERIVANTI DA	
	Foglio	Particella	Sub	Porz	Qualità Classe	Superficie(m ²) ha are ca	Deduz	Reddito		
1	32	96		-	PRATO 1	03 61	B2	Dominicale Euro 1,31 L. 2.527	Agrario Euro 0,75 L. 1.444	Impianto meccanografico del 01/12/1977

Notifica Partita

INTESTATO

N.	DATI ANAGRAFICI	CODICE FISCALE	DIRITTI E ONERI REALI
1	REGIONE AUTONOMA VALLE D' AOSTA con sede in AOSTA	80002270074*	(1) Proprieta' per 1/1
DATI DERIVANTI DA ISTRUMENTO (ATTO PUBBLICO) del 11/06/2013 Nota presentata con Modello Unico in atti dal 28/06/2013 Repertorio n.: 17084 Rogante: MARZANI ANTONIO Sede: AOSTA Registrazione: Sede: PERMUTA (n. 4610.2/2013)			



Legenda

- Proprietà Regionale
- Area occupata dalla pista ciclabile
- Pista ciclabile

Tratta S4.3b

Via Dalla Chiesa (Rotonda Pont-Suaz)

Ricerca non effettuabile. L'immobile selezionato appartiene alla partita speciale di tipo: Aree di enti urbani e promiscui.

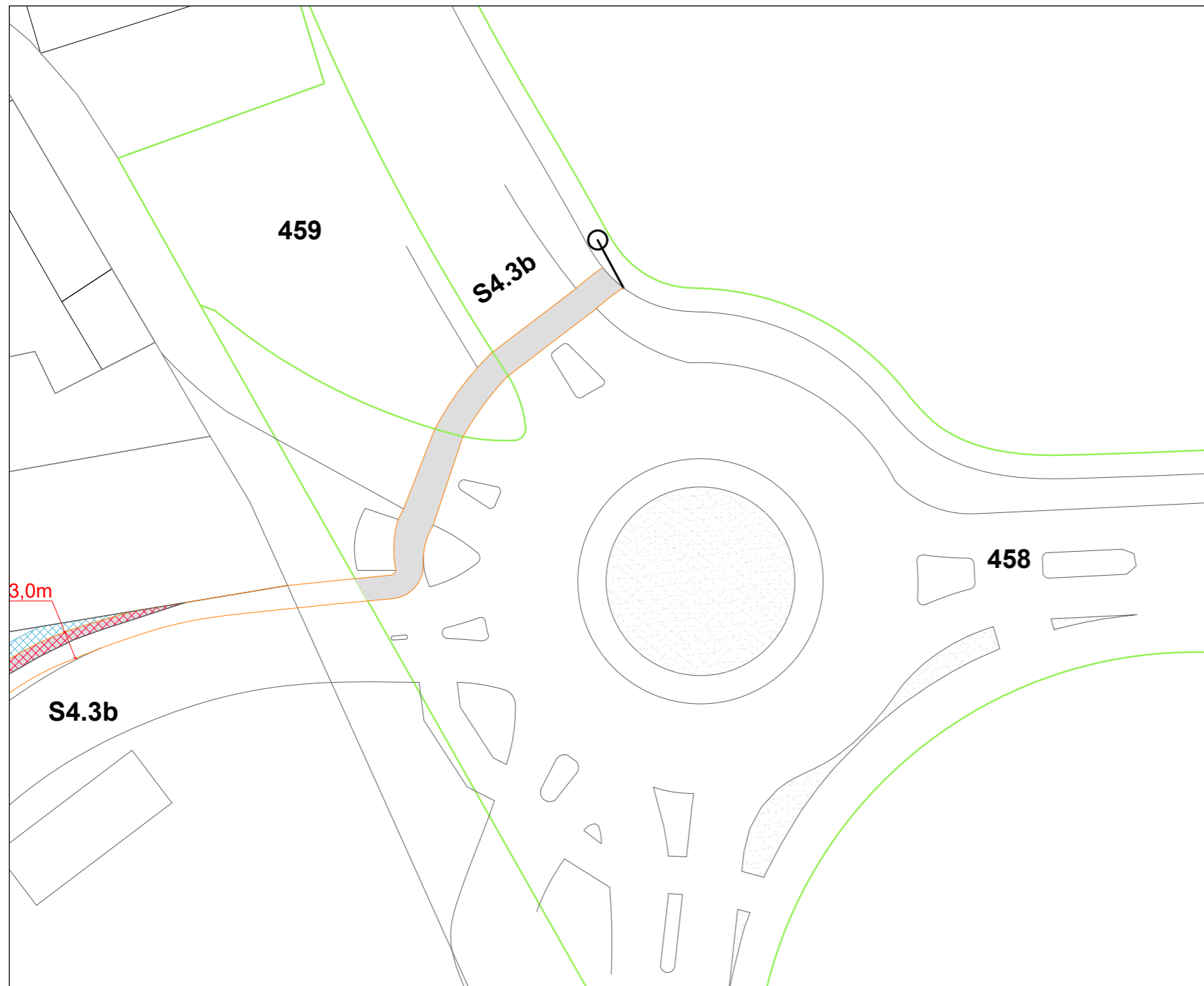
Elenco Immobili

	Foglio	Particella	Sub	Qualità	Classe	ha	are	ca	Reddito dominicale	Reddito agrario	Partita	Porzioni
<input checked="" type="radio"/>	36	459		ENTE URBANO			2	36	Euro:		Area di enti urbani e promiscui	






Ricerca non effettuabile. L'immobile selezionato appartiene alla partita speciale di tipo: Aree di enti urbani e promiscui.

Elenco Immobili

	Foglio	Particella	Sub	Qualità	Classe	ha	are	ca	Reddito dominicale	Reddito agrario	Partita	Porzioni
<input checked="" type="radio"/>	36	458		ENTE URBANO		1	64	80	Euro:		Area di enti urbani e promiscui	



Legenda

-  Area da espropriare
-  Area per occupazione temporanea
-  Area della pista ciclabile da espropriare
-  Pista ciclabile
-  Proprietà della Vallée d'Aoste Structure

