



COMUNE DI



COMMUNE DE

AOSTA

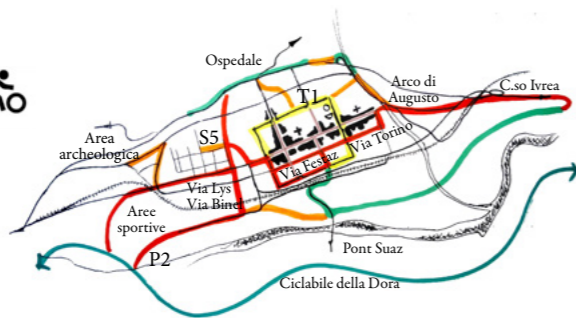
PROGETTO "AOSTA IN BICICLETTA"

nell'ambito del programma "investimenti per la crescita e l'occupazione 2014-2020 (FESR)" e del "Piano nazionale della sicurezza stradale (PNSS)"

CIG: 75075523E6
CUP:C61B16000760007

PROGETTO DI FATTIBILITA' TECNICA ED ECONOMICA

Aostain



Elab. 05

G.1

INQUADRAMENTO GENERALE: AMBITI INEDIFICABILI, SOVRAPPOSIZIONI CON TAV. PRE-SCRITTIVE E MOTIVAZIONALI DEL PRGC (VRIANTE ADEG. PTP)

Committente:

Comune di Aosta (AO)

Raggruppamento Temporaneo di Professionisti (R.T.P.):

Aspetti architettonici:

Arch. Paolo Castelnovi (mandatario)

Arch. Andrea Marchisio

Architetturatre studio associato

Aspetti strutturali:

Faber ingegneria studio associato

Aspetti impiantistici:

Area Progetti s.r.l.

Ing. Giulia Armand

Aspetti idrogeologici:

Geol. Roby Vuillermoz


Data: Giugno 2019
rev. Settembre 2019



INDICE

CARTA DEGLI AMBITI INEDIFICABILI PER FRANA	p. 2
CARTA DEGLI AMBITI INEDIFICABILI PER INONDAZIONI	p. 3
M4 - CARTA DI ANALISI DEL PAESAGGIO E DEI BENI CULTURALI	p. 4
M5 - CARTA PER VINCOLI PAESAGGISTICI-AMBIENTALI	p. 5
C2 - ELEMENTI INTEGRATIVI PER L'ATTUAZIONE DEL CENTRO STORICO DI AOSTA.	p. 6
ANALISI DELLA CLASSIFICAZIONE DELLE AREE DI PARTICOLARE INTERESSE DEL CENTRO STORICO DI AOSTA.	p. 7

- Ciclabili su nuovi tracciati
- Ciclabili su sede viaria esistente o in ampliamento su carreggiata stradale
- Ciclabili in ampliamento su verde di bordo



REGIONE AUTONOMA DELLA VALLE D'AOSTA
REGION AUTONOME DE LA VALLEE D'AOSTE

CITTA' DI AOSTA - VILLE D'AOSTE

UFFICIO URBANISTICA

REGIONE AUTONOMA VALLE D'AOSTA
Assessorato Territorio, Ambiente e Cultura Pubblica
Dipartimento Territorio, Ambiente e Piacere Urbano
Divisione Tutela del Territorio

ADEGUATO ALLE MODIFICAZIONI INTRODOTTE
IN SEDE DI APPROVAZIONE
CON DELIBERAZIONE DI G.R. N. 312/R. DEL 3/12/R. 6 aprile 1998 n.11
IL FUNZIONARIO

**CARTA DEGLI AMBITI INEDIFICABILI
PER FRANA**

(SU BASE CATASTALE)

FOGLIO EST

Adeguata alle modifiche apportate con Deliberazione di Giunta Regionale n.1791 del 20 maggio 2002

*Modificata a seguito degli approfondimenti approvati con
Deliberazione di Giunta Regionale n.3320 del 27 settembre 2004*

*Adeguata alle modifiche apportate con
Deliberazione di Giunta Regionale n.2503 del 8 agosto 2005*

scala 1:5.000

STUDIO SERTE Zanella & Associati - Via G. Agosti 8 - 10060 VILLAR PEROSA - tel. 0121.315512 - e-mail: zanella@regione.it

ottobre 2005

<div style="background-color: red; width: 30px; height: 20px; margin-bottom: 5px;"></div> <p>F1</p> <p>Aree dissestate di grande pericolosità (lettera a) art. 35)</p> <p>Aree in dissesto di grande estensione o coinvolgenti elevati spessori di terreno o comunque ad alta pericolosità, comprendenti grandi frane, falde detritiche frequentemente alimentate, aree instabili con elevata propensione al dissesto o con elevata probabilità di coinvolgimento in occasione anche di deboli eventi idrogeologici</p>	<div style="background-color: yellow; width: 30px; height: 20px; margin-bottom: 5px;"></div> <p>F2</p> <p>Aree dissestate di media pericolosità (lettera b) art. 35)</p> <p>Aree dissestate di media estensione o coinvolgenti limitati spessori di terreno o comunque a media pericolosità, comprendenti settori di versante maggiormente vulnerabili durante eventi idrogeologici per potenziale franosità soprattutto dei terreni superficiali e falde detritiche sporadicamente alimentate.</p>	<div style="background-color: lightgreen; width: 30px; height: 20px; margin-bottom: 5px;"></div> <p>F3</p> <p>Aree dissestate di bassa pericolosità (lettera c) art. 35)</p> <p>Aree dissestate di piccola estensione o bassa pericolosità, caratterizzate da locali fenomeni d'instabilità per franosità in occasione di eventi idrogeologici.</p>
---	---	---

0 100 200 300
m

- Ciclabili su nuovi tracciati
- Ciclabili su sede viaria esistente o in ampliamento su carreggiata stradale
- Ciclabili in ampliamento su verde di bordo



REGIONE AUTONOMA DELLA VALLE D'AOSTA
REGION AUTONOME DE LA VALLEE D'AOSTE

CITTA' DI AOSTA - VILLE D'AOSTE

REGIONE AUTONOMA VALLE D'AOSTA UFFICIO URBANISTICA
Assessorato Territorio, Ambiente e Opere Pubbliche
Dipartimento Territorio, Ambiente e Risorse urbane
Divisione Tutela del Territorio

IL D. L. N. 10/04/98 (Art. 10/04/98) BEZZONI

ADEGUATO ALLE MODIFICAZIONI INTRODOTTE
IN SEDE DI APPROVAZIONE
CON DELIBERAZIONE DI G.R. N. 3320 del 27 settembre 2004
Aspr. n. 26/04/02 IL FUNZIONARIO 6 aprile 1998 n.11

CARTA DEGLI AMBITI INEDIFICABILI
PER INONDAZIONE

(SU BASE CATASTALE)

FOGLIO EST

Adeguata alle modifiche apportate con Deliberazione di Giunta Regionale n.1791 del 26 maggio 2002

Modificata a seguito degli approfondimenti approvati con
Deliberazione di Giunta Regionale n.3320 del 27 settembre 2004

Adeguata alle modifiche apportate con
Deliberazione di Giunta Regionale n.2503 del 8 agosto 2005

scala 1:5.000

ottobre 2005

STUDIO SERTE: Zenita di gen. Eugenio - Via C. Agelli 8 - 10069 VILLAR PEROSA - tel 0121.315512 - e-mail: mario@stgtao.it

■ Fascia A
(art. 36)

E' costituita dalla porzione di alveo (comprese le forme fluviali riattivabili) che è sede prevalentemente del deflusso della corrente per la piena annuale

■ Fascia B
(art. 36)

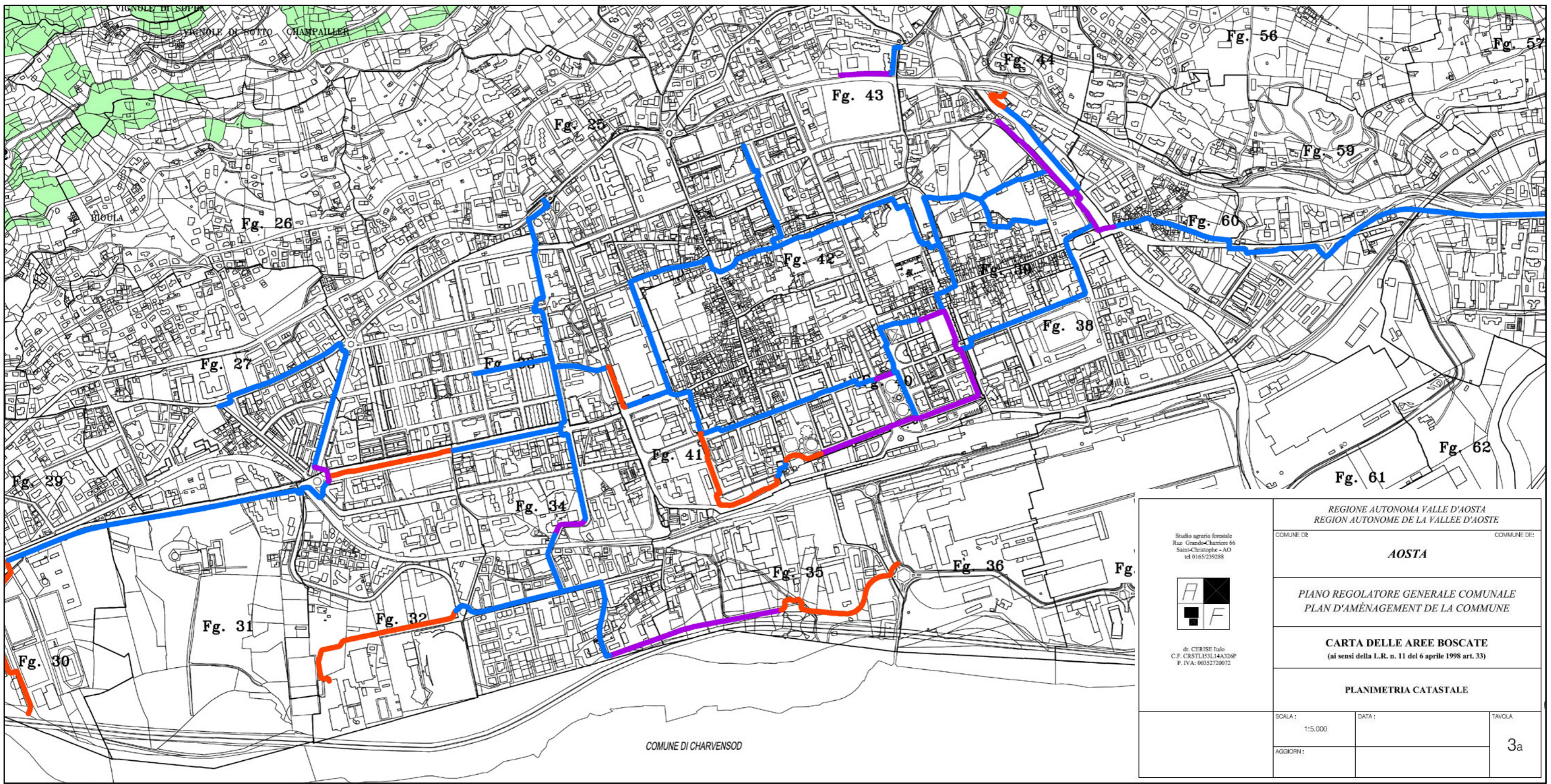
Per i corsi d'acqua minori (Valgono le prescrizioni di cui alla Dcl. G.R. n. 422 del 15.02.1999)

■ Fascia C
(art. 36)

E' costituita dalla porzione di territorio esterna alla Fascia B, coincidente con la Fascia A, che può essere interessata da inondazioni al verificarsi di eventi di piena catastrofica.

- - - - - Limite esterno FASCIA "A"
- Limite esterno FASCIA "B"
- - - - - Limite esterno FASCIA "C"

- Ciclabili su nuovi tracciati
- Ciclabili su sede viaria esistente o in ampliamento su carreggiata stradale
- Ciclabili in ampliamento su verde di bordo



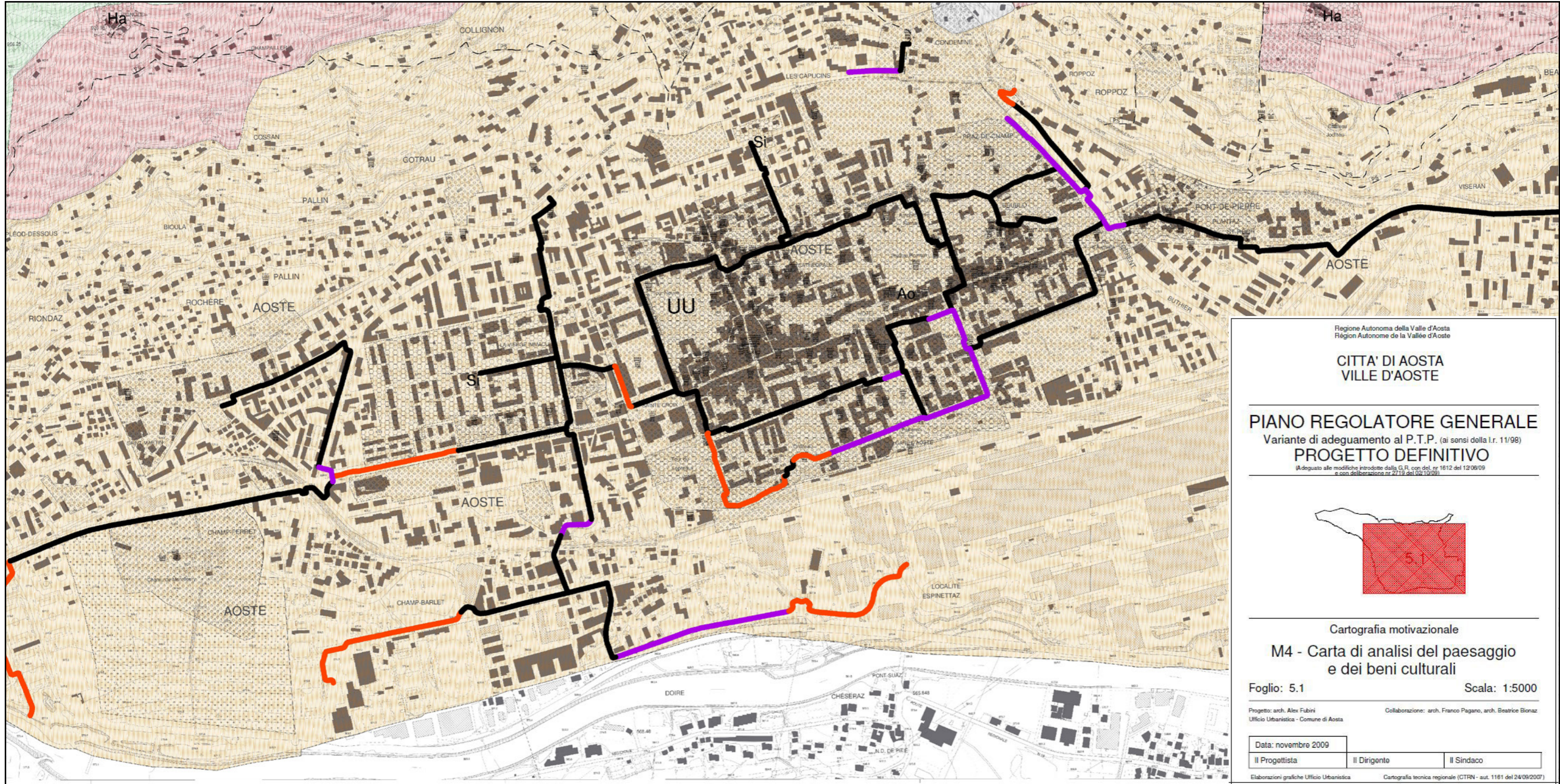
Studio agrario forestale Rue Grande-Charrerie 66 Saint-Christophe - AO tel 0165/239288  dr. CERISE Italo C.F. CRSTL153L14A336F P. IVA: 0605273072	REGIONE AUTONOMA VALLE D'AOSTA REGION AUTONOME DE LA VALLEE D'AOSTE			
	COMUNE DE: AOSTA			
	PIANO REGOLATORE GENERALE COMUNALE PLAN D'AMENAGEMENT DE LA COMMUNE			
	CARTA DELLE AREE BOScate (ai sensi della L.R. n. 11 del 6 aprile 1998 art. 33)			
PLANIMETRIA CATASTALE			SCALA: 1:5.000 DATA: AGGIORN:	TAVOLA 3a

LEGENDA

AREA BOScata
 (ai sensi dell'art. 33 comma 9 L.R. 11/98)

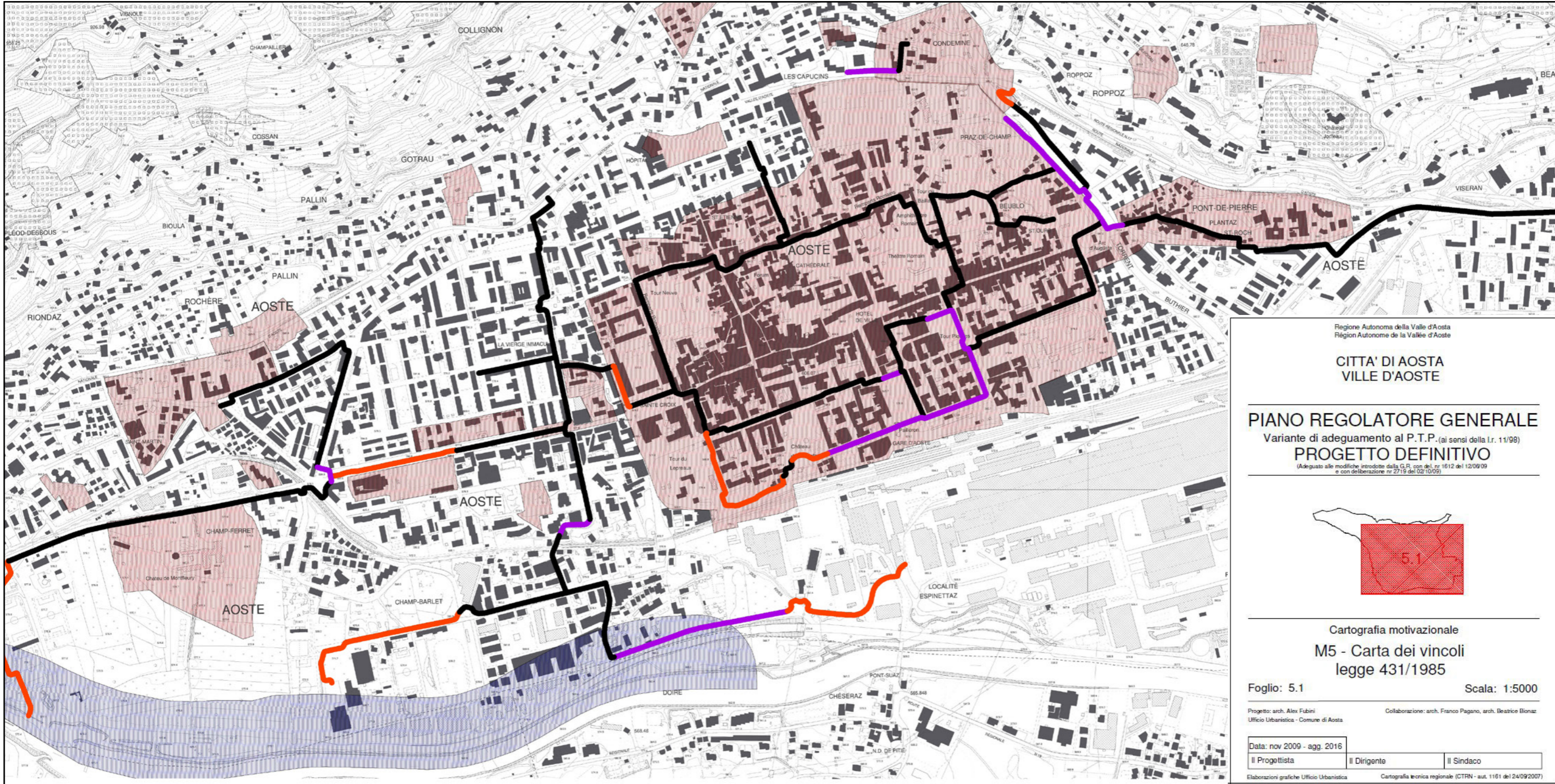


- Ciclabili su nuovi tracciati
- Ciclabili su sede viaria esistente o in ampliamento su carreggiata stradale
- Ciclabili in ampliamento su verde di bordo



- | | | | |
|--|--|--|-----------------------------------|
| Paesaggio dei pascoli | Alberi monumentali | Visuali particolari | Percorsi storici |
| Paesaggio dei boschi | Aree archeologiche | Monumenti o documenti | Torrenti di valenza paesaggistica |
| Paesaggio di vallone | Aree di specifico interesse paesaggistico | Beni culturali isolati di rilevanza minore | |
| Paesaggio di sistemi insediativi particolari | Agglomerati di interesse storico, artistico, documentario o ambientale | | |
| Paesaggio di fondovalle | | | |

- Ciclabili su nuovi tracciati
- Ciclabili su sede viaria esistente o in ampliamento su carreggiata stradale
- Ciclabili in ampliamento su verde di bordo



Regione Autonoma della Valle d'Aosta
Région Autonome de la Vallée d'Aoste

**CITTA' DI AOSTA
VILLE D'AOSTE**

PIANO REGOLATORE GENERALE
Variante di adeguamento al P.T.P. (ai sensi della L.r. 11/98)
PROGETTO DEFINITIVO
(Adeguato alle modifiche introdotte dalla G.P. con del. nr 1612 del 12/09/09 e con deliberazione nr 2719 del 02/10/09)

Cartografia motivazionale
M5 - Carta dei vincoli
legge 431/1985


Foglio: 5.1 Scala: 1:5000

Progetto: arch. Alex Fubini
Ufficio Urbanistica - Comune di Aosta Collaborazione: arch. Franco Pagano, arch. Beatrice Bionaz

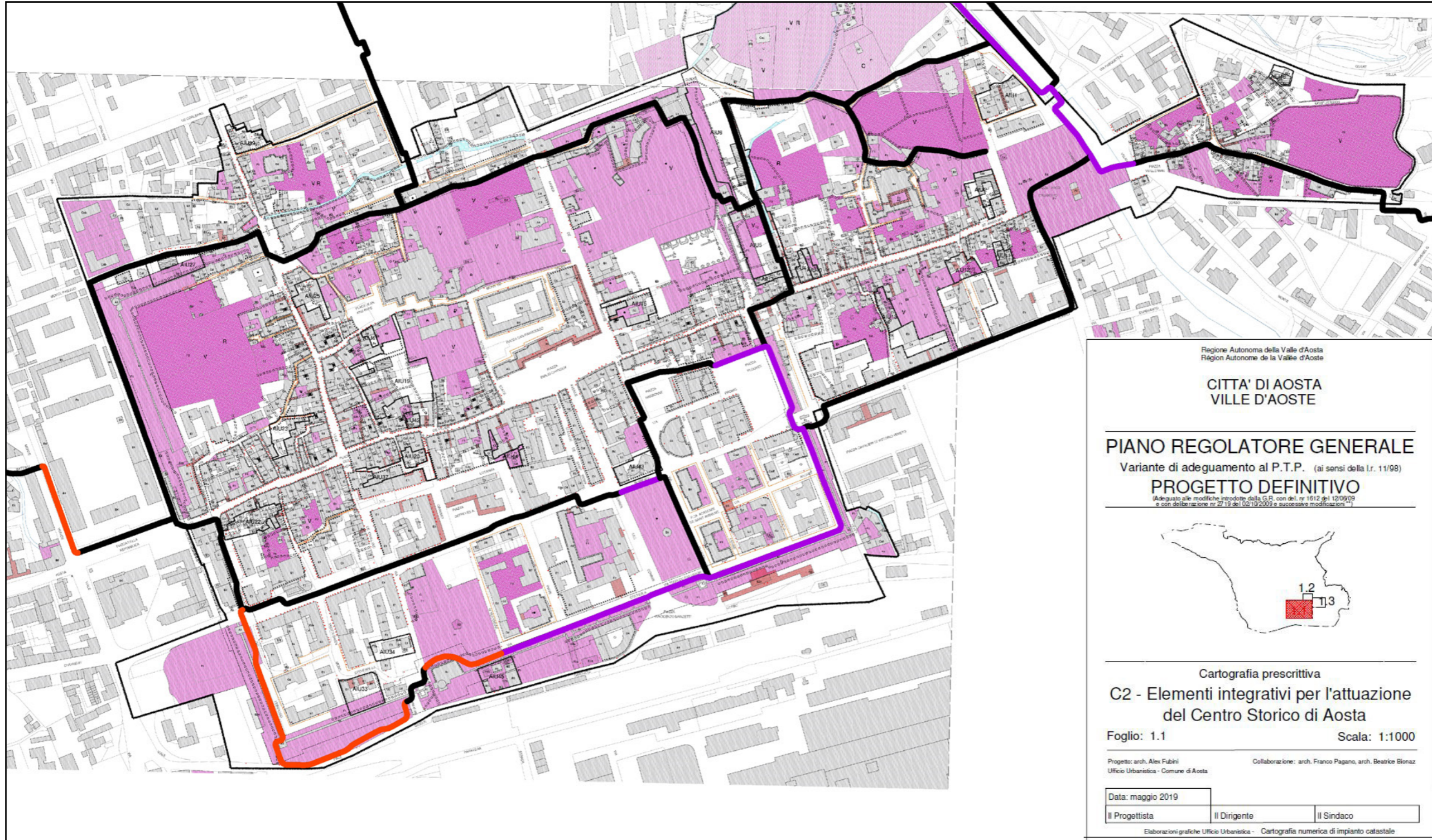
<small>Data: nov 2009 - agg. 2016</small>	<small>Il Progettista</small>	<small>Il Dirigente</small>
	<small>Il Sindaco</small>	

Elaborazioni grafiche Ufficio Urbanistica Cartografia tecnica regionale (CTRN - aut. 1161 del 24/09/2007)

- Montagne per la parte eccedente i 1.600 m.
- Zone di interesse archeologico
- Parchi, riserve nazionali o regionali, ecc.
- Territori contermini ai fiumi e ai torrenti (150 mt)
- Territori coperti da boschi e foreste



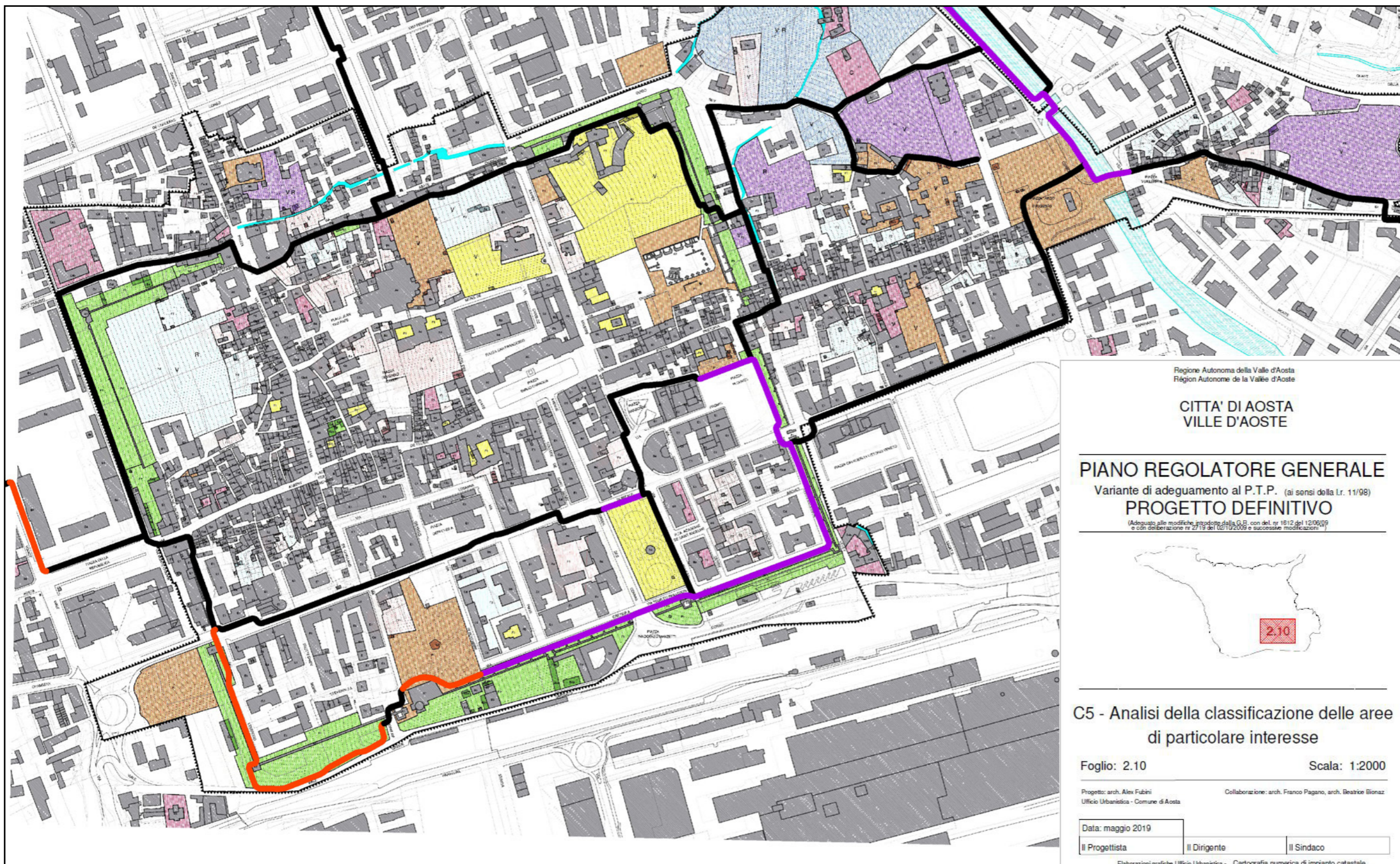
- Ciclabili su nuovi tracciati
- Ciclabili su sede viaria esistente o in ampliamento su carreggiata stradale
- Ciclabili in ampliamento su verde di bordo



- | | | | |
|---|---|---|--|
| <ul style="list-style-type: none"> △ Accesso carraiolo ▲ Accesso pedonale ● Accesso commerciale terziario ✱ Cortili e giardini di rilevante interesse Spazi di cortili e giardini di disegno architettonico significativo | <ul style="list-style-type: none"> Collegamenti pedonali da mantenere (esistenti e/o da riabilitare) Nuove autorimesse sotterranee Fascia di rispetto delle mura romane (D.M. 2/10/64) AIU - Aree di intervento unitario Edifici E2 ed E4 - in demolizione | <ul style="list-style-type: none"> Aree di particolare interesse di tipo F1 Aree di particolare interesse di tipo F2 Limite del centro storico di Aosta Sagoma limite delle nuove costruzioni Androne/passaggio coperto - Portico | <ul style="list-style-type: none"> Facciate non inserite nel contesto Fronti edificati non commerciali Rives del centro storico |
|---|---|---|--|

- Ciclabili su nuovi tracciati
- Ciclabili su sede viaria esistente o in ampliamento su carreggiata stradale
- Ciclabili in ampliamento su verde di bordo

0 50 100 150
m



- | | | |
|--|--|---|
| <ul style="list-style-type: none"> Centro Storico di Aosta (Aa1) Edifici Aree verdi in Centro Storico F1 in quanto cortile o giardino di rilevante interesse F1 in quanto cortile o giardino di disegno architettonico significativo F1 in quanto di pertinenza o funzionale ad edificio monumento | <ul style="list-style-type: none"> F1 in quanto comprese nella fascia di rispetto delle mura romane F2 in quanto area compresa tra edifici di categoria C ed E1 F1 in quanto aree verdi di interesse paesaggistico non ricadenti nei casi precedenti F2 per la presenza di elementi architettonici di rilievo (recinzioni, ru) Corsi d'acqua Rives | <ul style="list-style-type: none"> V = Verger R = Presenza di Rives C = Cimitero monumentale |
|--|--|---|