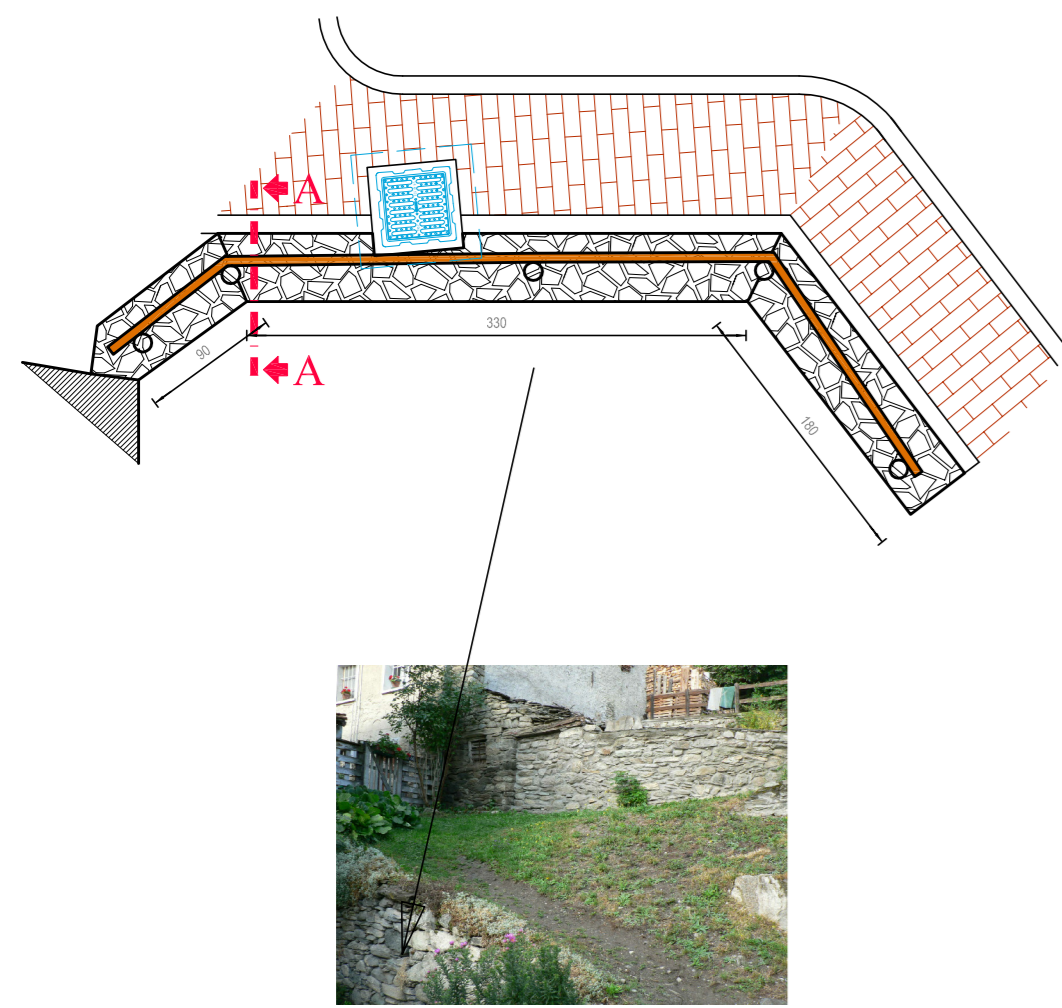
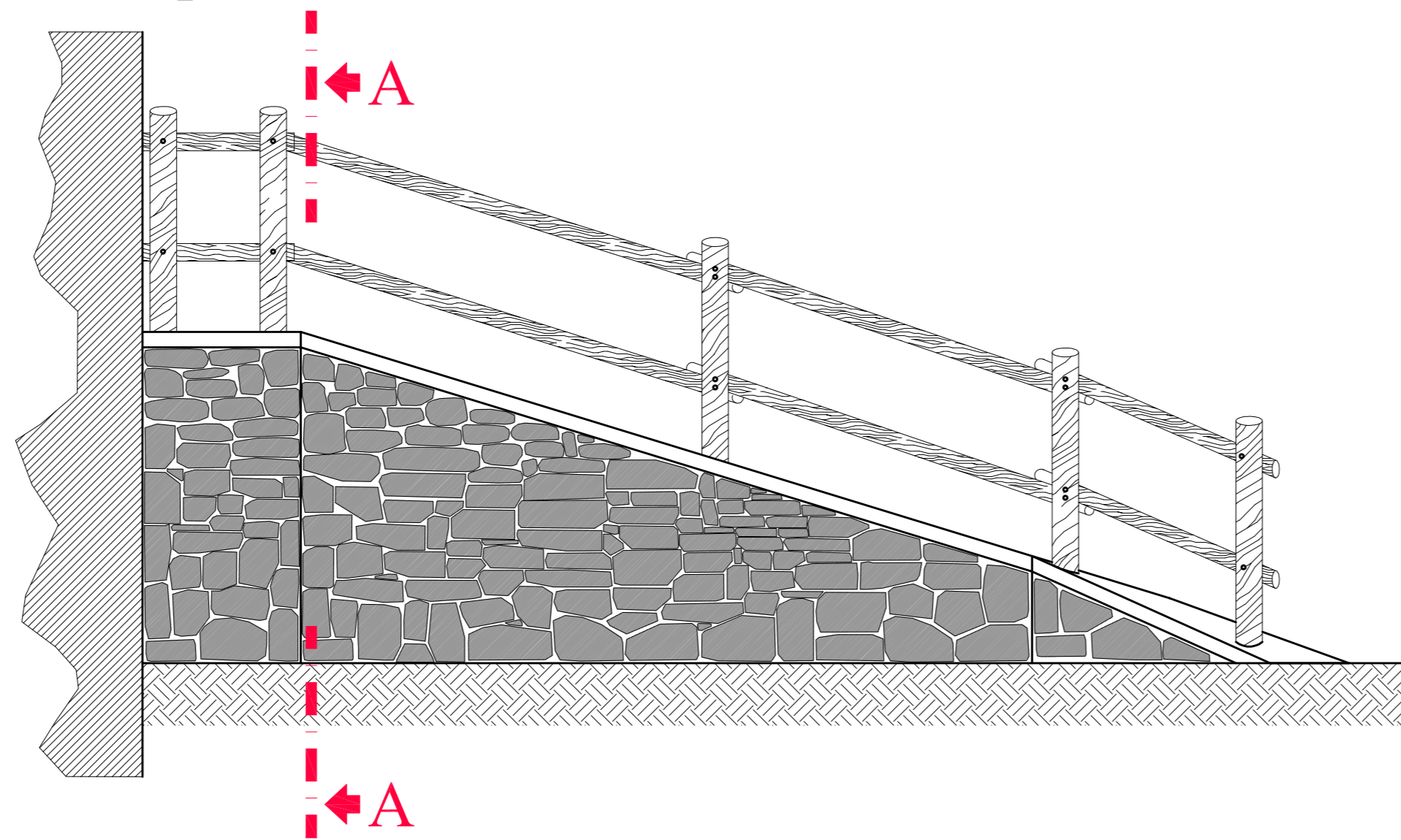


MURO M5

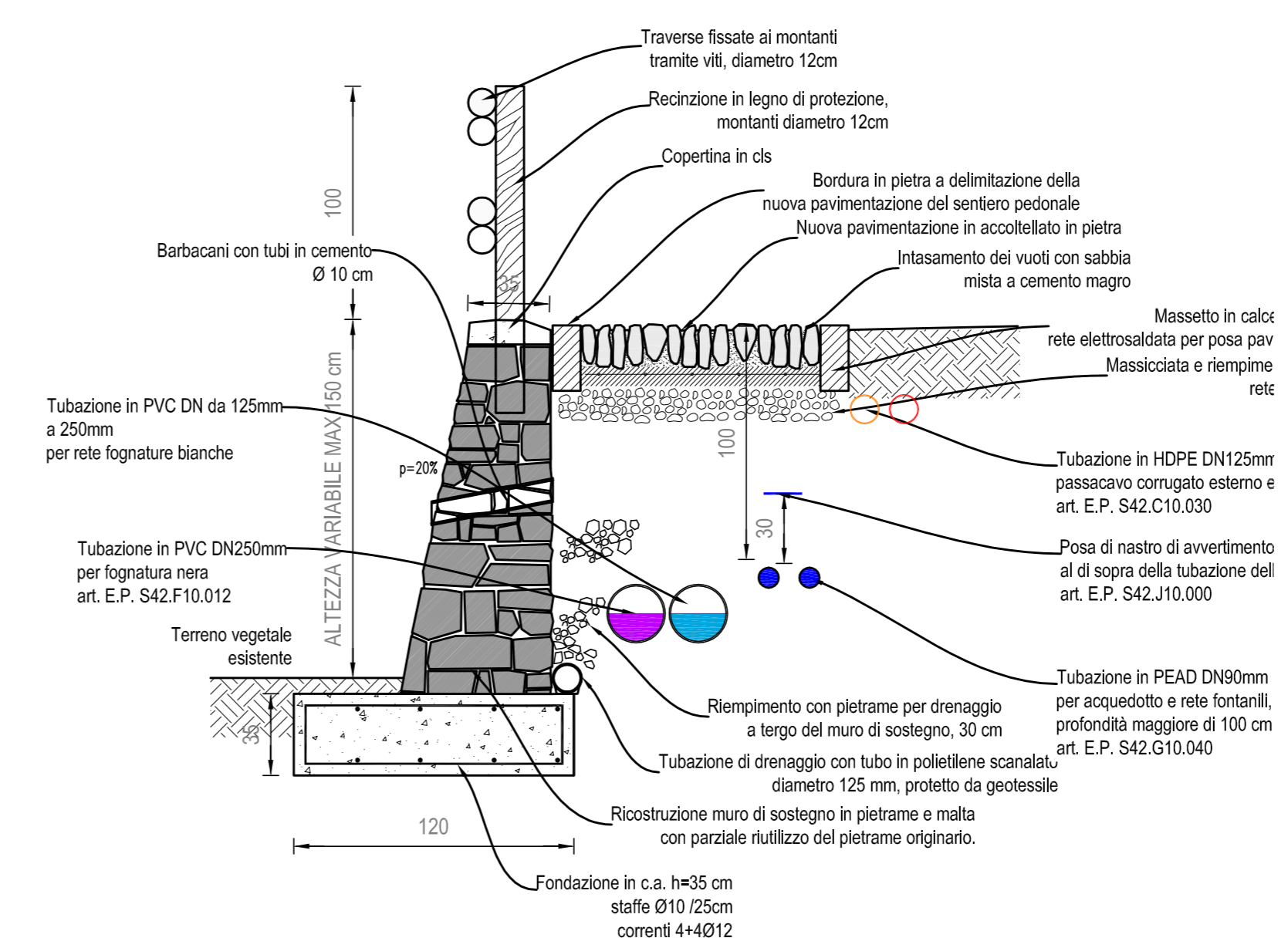
Pianta scala 1:50



Prospetto - scala 1:25

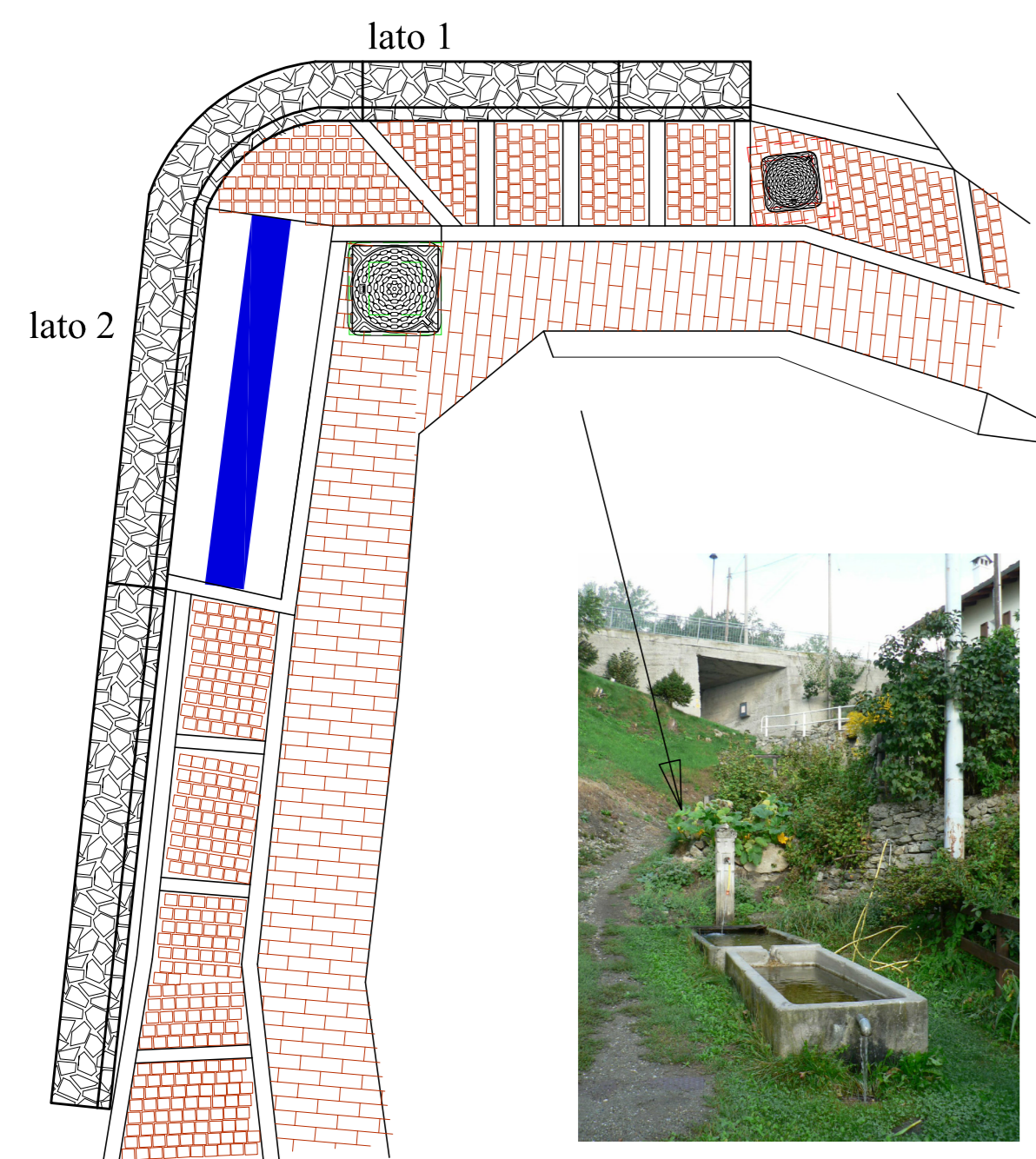


Sezione A-A - scala 1:25

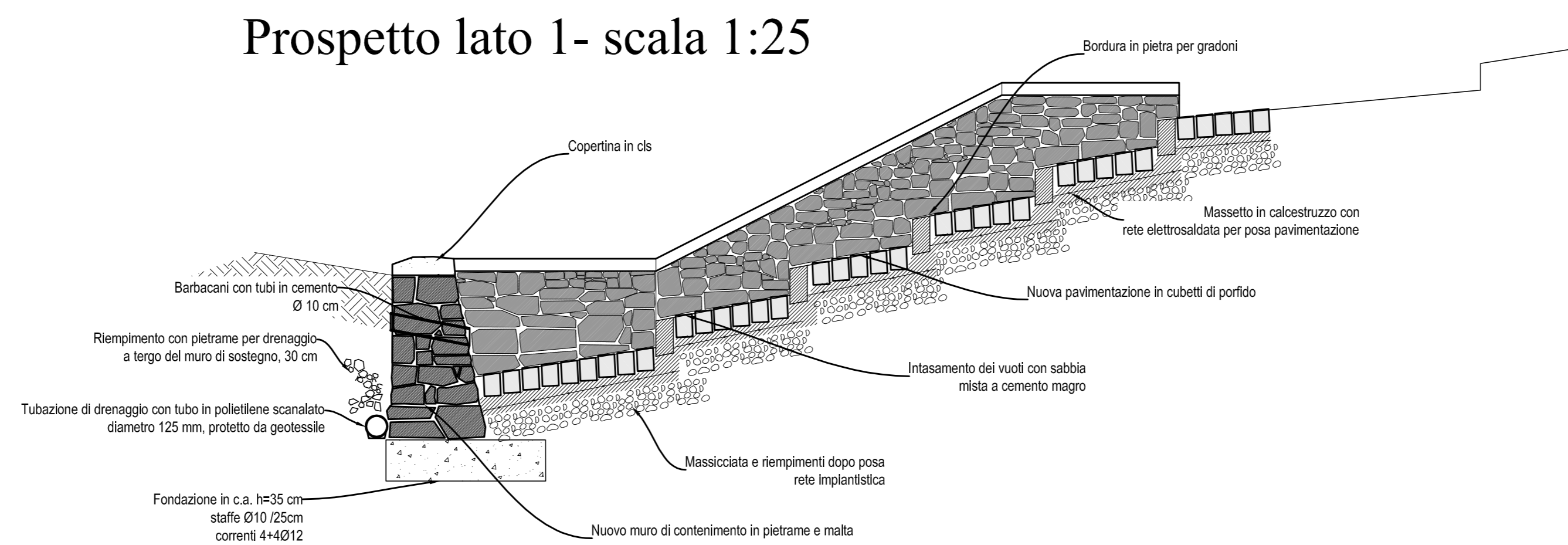


MURO M7

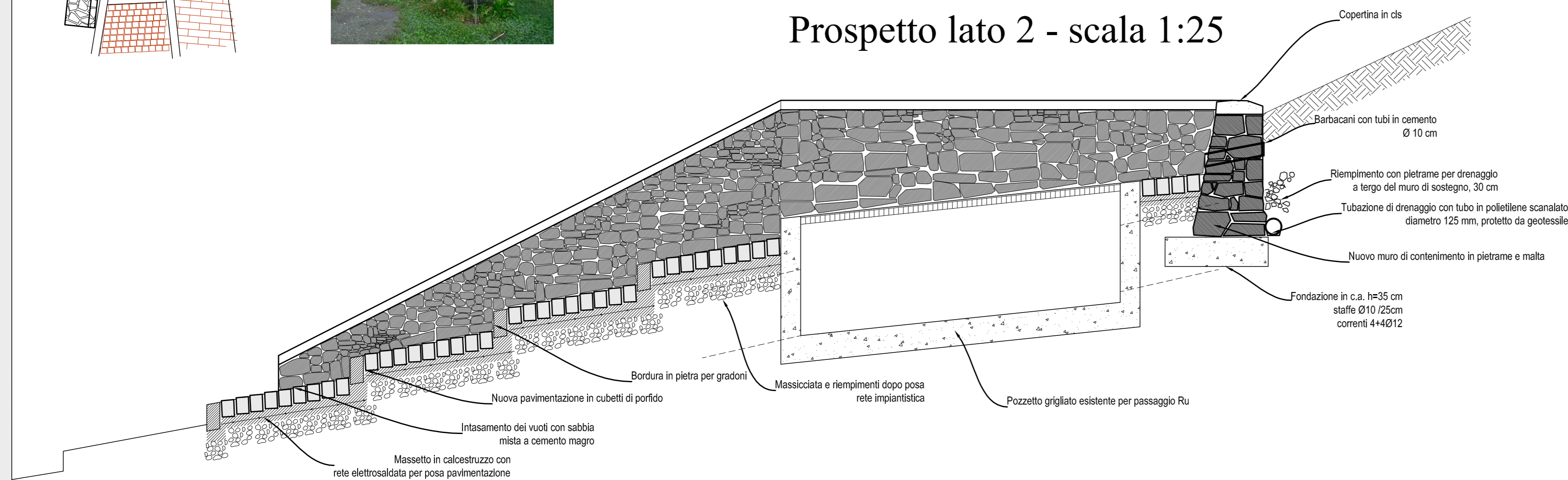
Pianta scala 1:50



Prospetto lato 1 - scala 1:25



Prospetto lato 2 - scala 1:25



REGIONE AUTONOMA VALLE D'AOSTA
Region Autonome de la Vallée d'Aoste



COMUNE DI AOSTA
Commune de AOSTE



TAVOLA: 9.1 Scala: 1:25 - 1:50

Particolari costruttivi muri di sostegno e sezioni stradali

DATA: maggio 2012 Aggiornamenti:

Oggetto:
Intervento di riqualificazione del centro storico della frazione Arpilles con contestuale rifacimento delle reti tecnologiche e pavimentazioni

Progetto Definitivo

Progettisti: Arch. Anna Sicilia - Geom. Aldo Neyroz - Ing. Manuel Lavoyer
Via Challand 30, 11100 Aosta - Tel/fax 0165-42267 / 380-3095143
Email "m.lavoyer@gmail.com"

Committente: Comune di Aosta