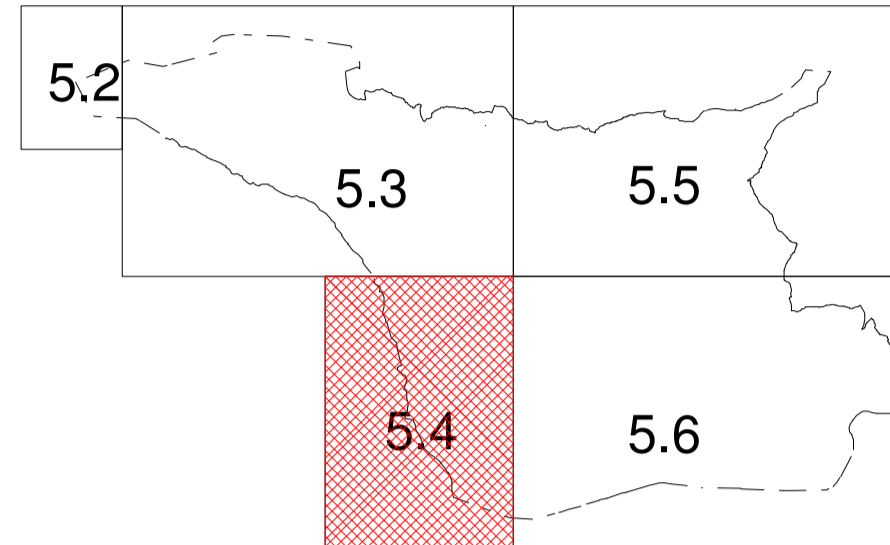


PIANO REGOLATORE GENERALE  
Variante di adeguamento al P.T.P. (ai sensi della l.r. 11/98)  
PROGETTO DEFINITIVO

(Adeguate alle modifiche introdotte dalla G.R. con del. nr 1612 del 12/06/09  
e con deliberazione nr 2719 del 02/10/2009)



Cartografia prescrittiva

P2 - Tavola di tutela e valorizzazione  
naturalistica

Foglio: 5.4

Scala: 1:5000

Progetto: arch. Alex Fubini  
Ufficio Urbanistica - Comune di Aosta

Collaborazione: arch. Franco Pagano, arch. Beatrice Bionaz

Data: novembre 2009





Il Progettista

Il Dirigente

Il Sindaco

Elaborazioni grafiche Ufficio Urbanistica - Cartografia numerica di impianto catastale

LEGENDA TEMATISMI

-  Siti di interesse floristico e vegetazionale
-  Siti di interesse vegetazionale e forestale
-  Siti di interesse faunistico posto a quota inferiore a m. 1.200 s.l.m.
-  Riserve e aree di valorizzazione naturalistica

